



## กฎกระทรวง

ฉบับที่ ๔๕๗ (พ.ศ. ๒๕๑๕)

ออกตามความในพระราชบัญญัติป่าสงวนแห่งชาติ

พ.ศ. ๒๕๐๗

อาศัยอำนาจตามความในมาตรา ๕ และมาตรา ๖ แห่งพระราชบัญญัติป่าสงวนแห่งชาติ พ.ศ. ๒๕๐๗ รัฐมนตรีว่าการกระทรวงเกษตรออกกฎกระทรวงไว้ดังต่อไปนี้

กำหนดให้ป่าขุนแม่ลี ในท้องที่ตำบลตะเคียนปม ตำบลทุ่งหัวช้าง ตำบลบ้านม่วง และตำบล อำเภอลี้ จังหวัดลำพูน ภายในแนวเขตตามแผนที่ท้ายกฎกระทรวงนี้ เป็นป่าสงวนแห่งชาติ

ให้ไว้ ณ วันที่ ๒๕ กุมภาพันธ์ พ.ศ. ๒๕๑๕

ป. กรรณสูต

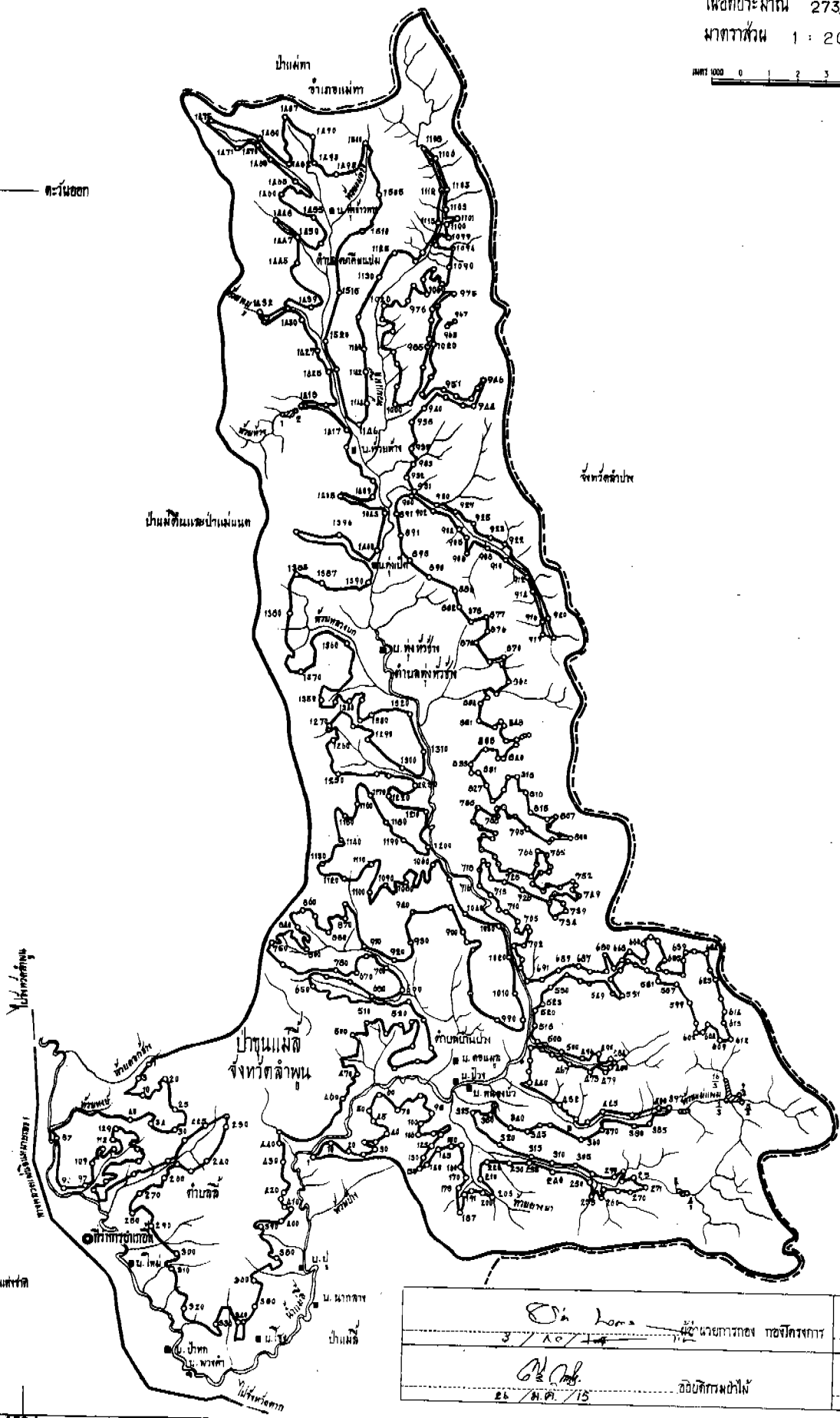
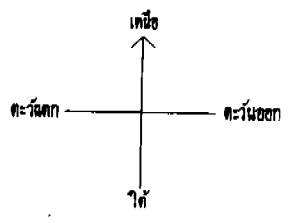
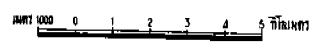
ปลัดกระทรวงเกษตร ผู้ใช้อำนาจของ

รัฐมนตรีว่าการกระทรวงเกษตร

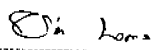

493.4

518.9

แผนที่ท้ายกฎกระทรวง  
 ฉบับที่ 457 (พ.ศ. 2515)  
 ออกตามความในพระราชบัญญัติป่าสงวนแห่งชาติ พ.ศ. 2507  
 เพื่อที่ประมาณ 273,750 ไร่  
 มาตราส่วน 1 : 200,000



- เครื่องหมาย**
- แนวเขตป่าสงวนแห่งชาติ
  - แนวเขตที่ห้ามออกจกป่าสงวนแห่งชาติ
  - - - - - เขตจังหวัด
  - ทิวเขา
  - หมู่บ้าน
  - ที่

 นายสารภักดิ์ กองกิจกรการ		27 / 10 / 2514
 สิบตกรมช่างไฟ		15 / 10 / 14

เล่ม ๘๕ ตอนที่ ๕๔ ราชกิจจานุเบกษา ๒๐ มิถุนายน ๒๕๑๕

หมายเหตุ:-- เหตุผลในการประกาศใช้กฎกระทรวงฉบับนี้ คือ เนื่องจาก  
 ไม้ซุงแม่ตั้ง ในท้องที่ตำบลตะเคียนปม ตำบลทุ่งหัวช้าง ตำบลบ้านเปวง  
 และตำบล อำเภอลำทะเมนชัย จังหวัดลพบุรี มีไม้สัก ไม้ประดู่ ไม้แดง ไม้เต็ง  
 ไม้รัง ไม้ตะเคียน ไม้สน และไม้ชนิดอื่นที่มีค่าจำนวนมาก และมีของป่า  
 กับทรัพยากรธรรมชาติอื่นด้วย สมควรกำหนดให้เป็นป่าสงวนแห่งชาติ  
 เพื่อรักษาสภาพป่า ไม้ ของป่า และทรัพยากรธรรมชาติอื่นไว้ จึงจำเป็นต้อง  
 ออกกฎกระทรวงฉบับนี้