



## กฎกระทรวง

ฉบับที่ ๕๔๖ (พ.ศ. ๒๕๑๖)

ออกตามความในพระราชบัญญัติป่าสงวนแห่งชาติ

พ.ศ. ๒๕๐๗

อาศัยอำนาจตามความในมาตรา ๕ และมาตรา ๖ แห่งพระราชบัญญัติป่าสงวนแห่งชาติ พ.ศ. ๒๕๐๗ รัฐมนตรีว่าการกระทรวงเกษตรและสหกรณ์ออกกฎกระทรวงไว้ดังต่อไปนี้

ให้ป่าแม่สี ในท้องที่ตำบลสี ตำบลนาทราย และตำบลดงดำ อำเภอสี จังหวัดลำพูน ภายในแนวเขตตามแผนที่ท้ายกฎกระทรวงนี้ เป็นป่าสงวนแห่งชาติ

ให้ไว้ ณ วันที่ ๒๖ มิถุนายน พ.ศ. ๒๕๑๖

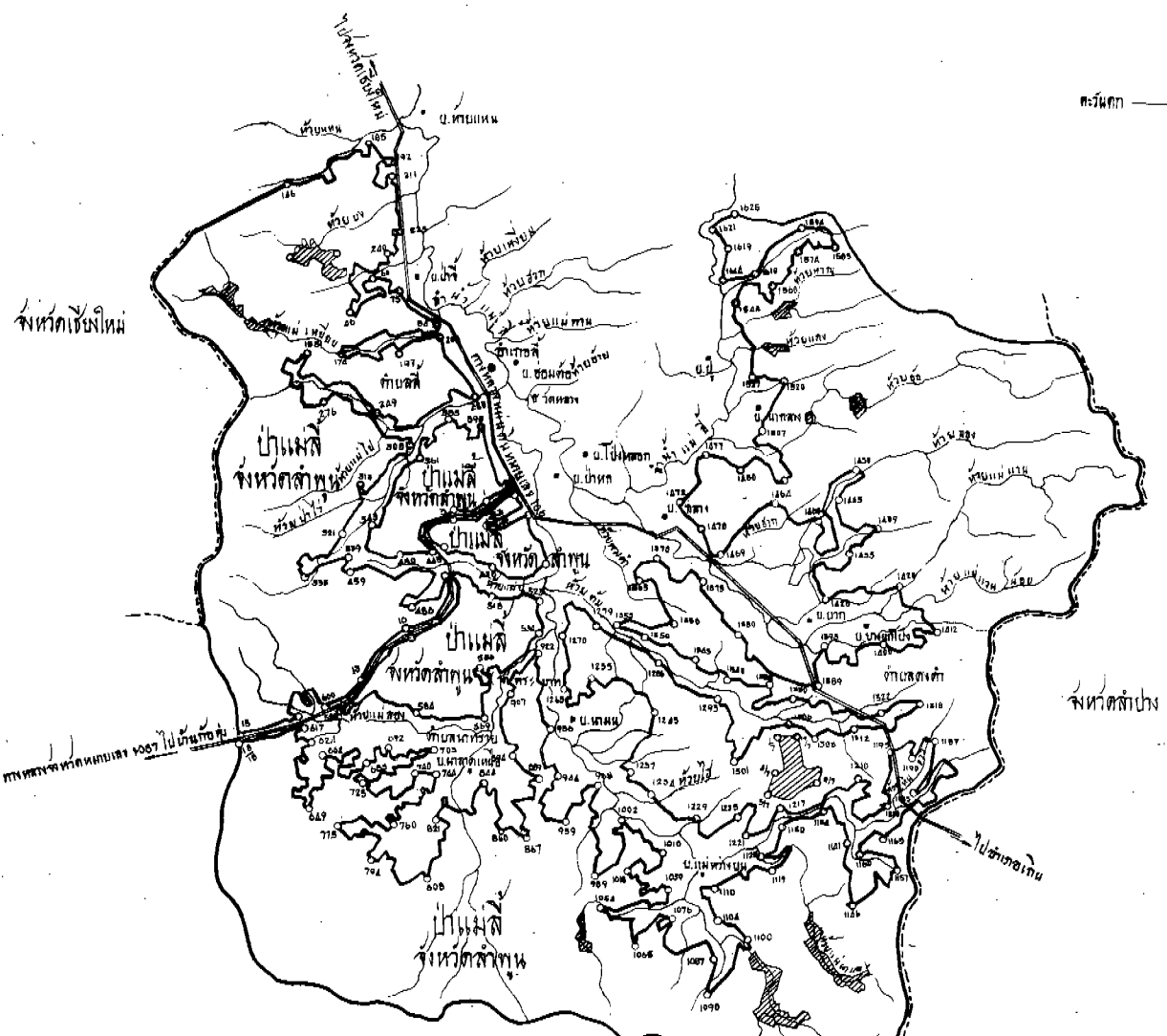
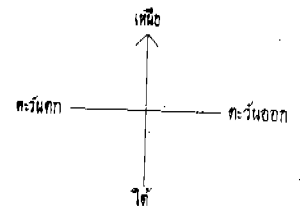
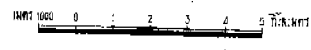
พลอากาศเอก ทวี จุลละทรัพย์

รัฐมนตรีว่าการกระทรวงเกษตรและสหกรณ์

496.1

519.8

แผนที่ท้ายกฎกระทรวง  
 ฉบับที่ 546 (พ.ศ. 2516)  
 ออกตามความในพระราชบัญญัติป่าสงวนแห่งชาติ พ.ศ. 2507  
 เพื่อประมาณ 167,500 ไร่  
 มาตรฐาน 1 : 200,000



- เครื่องหมาย**
- แยกเขตป่าสงวนแห่งชาติ
  - ปกคลุมพื้นที่สงวนจากป่าสงวนแห่งชาติ
  - - - - - เขตจังหวัด
  - ทางหลวง
  - หมู่บ้าน
  - ~ แม่น้ำ คลอง หนอง

9	ก.ธ	14	ผู้อำนวยการกอง กองโครงการ	วิจิตร งาม	เจ้าเขต
12	ก.ธ	15	อธิบดีกรมป่าไม้	...	กรม

เล่ม ๕๐ ตอนที่ ๘๕ ราชกิจจานุเบกษา ๒๔ กรกฎาคม ๒๕๑๖

---

หมายเหตุ:— เหตุผลในการประกาศใช้กฎกระทรวงฉบับนี้ คือ เนื่องจาก  
 ป่าแม่ลี้ ในท้องที่ตำบลลี้ ตำบลนาทราย และตำบลดงดำ อำเภอลี้  
 จังหวัดลำพูน มีไม้สัก ไม้ประดู่ ไม้แดง ไม้เต็ง ไม้รัง ไม้สน ไม้ก่อ  
 ไม้ยาง และไม้ชนิดอื่นที่มีค่าจำนวนมาก และมีของป่ากับทรัพยากร  
 ธรรมชาติอื่นด้วย สมควรกำหนดให้เป็นป่าสงวนแห่งชาติ เพื่อรักษา  
 สภาพป่า ไม้ ของป่า และทรัพยากรธรรมชาติอื่นไว้ จึงจำเป็นต้องออก  
 กฎกระทรวงฉบับนี้