



กฎกระทรวง

ฉบับที่ ๑๐๓ (พ.ศ. ๒๕๐๕)

ออกตามความในพระราชบัญญัติคุ้มครองและสงวนป่า

พุทธศักราช ๒๔๘๑

อาศัยอำนาจตามความในมาตรา ๑๐ และมาตรา ๒๖ แห่งพระราชบัญญัติคุ้มครองและสงวนป่า พุทธศักราช ๒๔๘๑ ซึ่งแก้ไขเพิ่มเติมโดยพระราชบัญญัติคุ้มครองและสงวนป่า (ฉบับที่ ๓) พ.ศ. ๒๔๙๗ รัฐมนตรีว่าการกระทรวงเกษตรออกกฎกระทรวงไว้ดังต่อไปนี้

ให้ป่าดอยอินทนนท์ ในท้องที่ตำบลบ้านหลวง อำเภอจอมทอง จังหวัดเชียงใหม่ ภายในแนวเขตตามแผนที่ท้ายกฎกระทรวงนี้ เป็นป่าสงวน

ให้ไว้ ณ วันที่ ๑๘ กรกฎาคม พ.ศ. ๒๕๐๕


พลเอก สุรจิต จารุศรี

รัฐมนตรีว่าการกระทรวงเกษตร

แผนที่แสดงแนวเขตป่าสงวนแห่งชาติ
พื้นที่ 103 (พ.ศ. 2503)

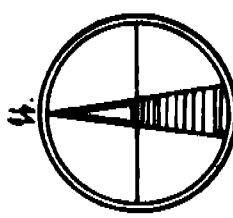
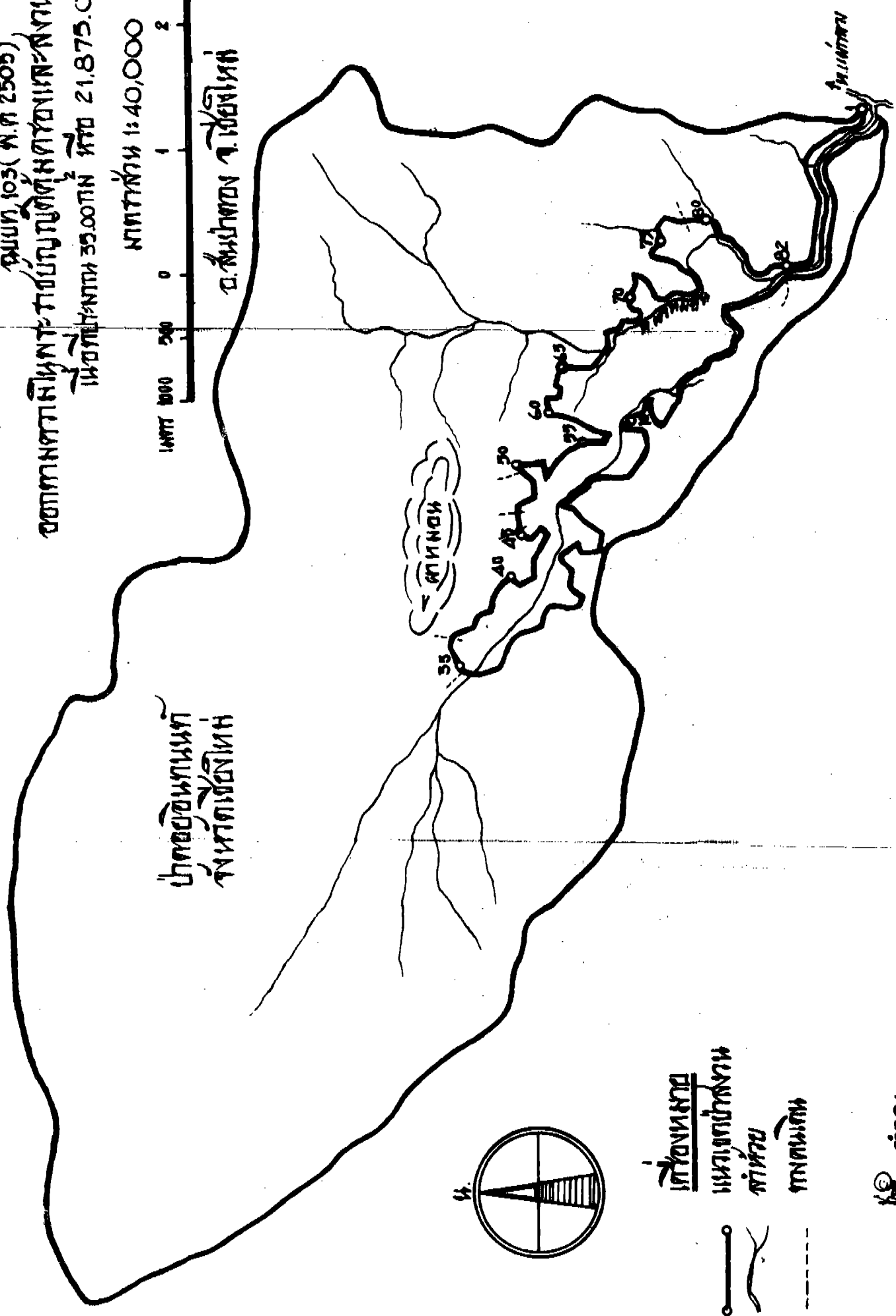
เขตป่าสงวนแห่งชาติป่าดงดิบเขา
พื้นที่ประมาณ 35,000 ไร่ หรือ 21,875.00 ไร่

ขนาด 1:40,000



กรมป่าไม้

ป่าดงดิบเขา
พื้นที่สงวน



- เขตสงวนป่า
- แนวเขตป่าสงวน
- ลำน้ำ
- ทางน้ำ

กรมป่าไม้
กรุงเทพฯ ๒๕๐๓

เล่ม ๗๕ ตอนที่ ๖๕ ราชกิจจานุเบกษา ๒๔ กรกฎาคม ๒๕๐๕

หมายเหตุ :- เหตุผลในการประกาศใช้กฎกระทรวงฉบับนี้ คือ ด้วยป่าดอยอินทนนท์ ในท้องที่ตำบลบ้านหลวง อำเภอจอมทอง จังหวัดเชียงใหม่ เนื้อที่ประมาณ ๓๕.๐๐ ตารางกิโลเมตร มีพันธุ์ไม้ที่มีค่าขึ้นอยู่หนาแน่นเป็นปริมาณมาก เช่นไม้ตะเคียน ไม้ยาง ไม้ก่อ ไม้ทะโล่ สภาพป่าเป็นเขาสูงสลับซับซ้อนเป็นผืนติดต่อกันไป เหมาะสมที่จะจัดให้เป็นสถานที่พักผ่อนหย่อนใจสำหรับประชาชน เนื่องจากมีทิวทัศน์งดงามมาก และเพื่อเป็นประโยชน์ในการศึกษาหาความรู้จากธรรมชาติ นอกจากนั้นยังเป็นประโยชน์ในการป้องกันการพังทลายของดินและการรักษาความชุ่มชื้นของพื้นดินและช่วยควบคุมระดับน้ำในแม่น้ำลำธารอันมีผลประโยชน์เกี่ยวข้องพาดพิงถึงการชลประทานของรัฐ จึงควรรักษาสภาพป่าอันมีประโยชน์ไว้ให้คงอยู่ตลอดไป ดีกว่าที่จะแผ้วถางลงเพื่อความมุ่งหมายอย่างอื่น

จึงเห็นสมควรจัดป่าแห่งนี้เป็นป่าสงวน ตามความในพระราชบัญญัติคุ้มครองและสงวนป่า พุทธศักราช ๒๔๘๑ ต่อไป