



## กฎกระทรวง

ฉบับที่ ๒๔๒ (พ.ศ. ๒๕๑๐)

ออกตามความในพระราชบัญญัติป่าสงวนแห่งชาติ

พ.ศ. ๒๕๐๗

อาศัยอำนาจตามความในมาตรา ๕ และมาตรา ๖ แห่งพระราชบัญญัติป่าสงวนแห่งชาติ พ.ศ. ๒๕๐๗ รัฐมนตรีว่าการกระทรวงเกษตรออกกฎกระทรวงไว้ ดังต่อไปนี้

กำหนดให้ป่าสนทราย ในท้องที่ตำบลแม่แฝก ตำบลแม่แฝกใหม่ ตำบลหนองหาน ตำบลป่าไผ่ และตำบลหนองแห้ง อำเภอสันทราย จังหวัดเชียงใหม่ ภายในแนวเขตตามแผนที่ท้ายกฎกระทรวงนี้ เป็นป่าสงวนแห่งชาติ

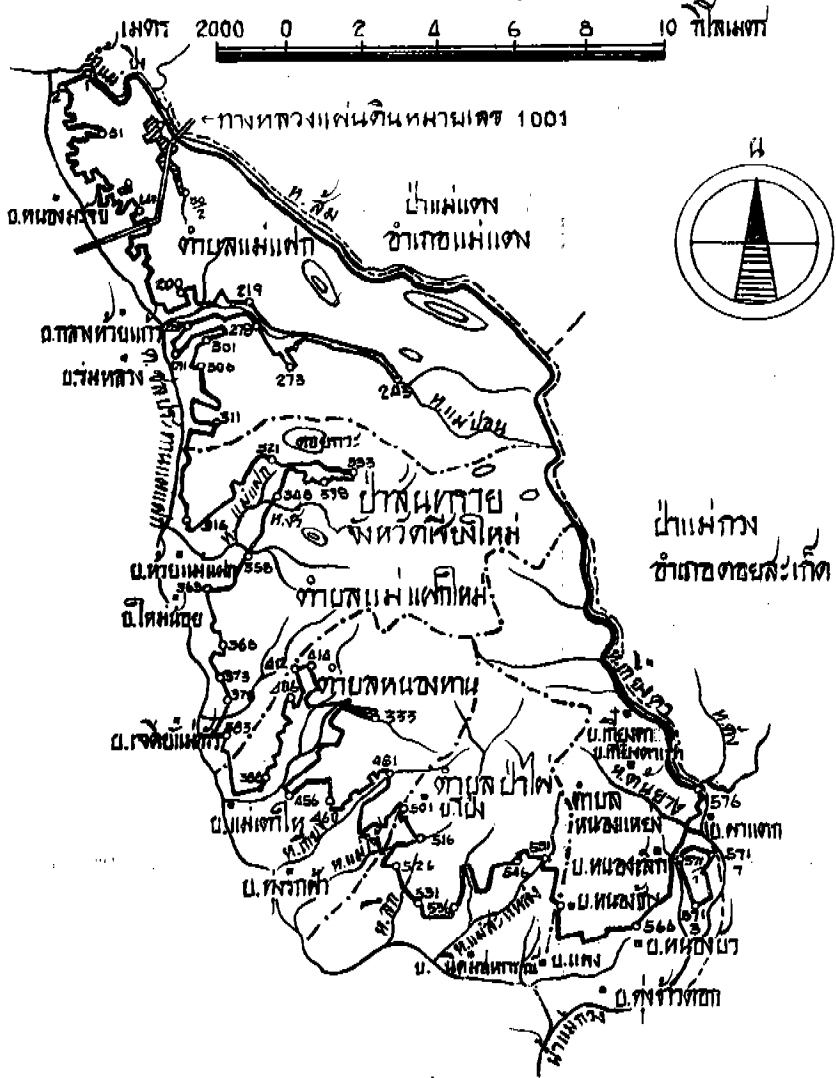
ให้ไว้ ณ วันที่ ๘ พฤศจิกายน ๒๕๑๐

พระประกาศสหกรณ์







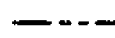


รัฐมนตรีว่าการกระทรวงเกษตร

19° 11' 20" 19° 11' 20"

**แผนที่ท้ายกฎกระทรวง**  
**ฉบับที่ 242 (พ.ศ. 2510.)**  
**ออกกฎหมายในพระราชบัญญัติป่าสงวนแห่งชาติ พ.ศ. 2507**  
**เนื้อที่ประมาณ 115,968 ไร่**  
**มาตราส่วน: 200,000**



**เครื่องหมาย**

- |   |                            |   |            |
|---|----------------------------|---|------------|
|  | แนวเขตป่าสงวนแห่งชาติ      |  | ทางหลวง    |
|  | แนวเขตที่ดินของเอกชนตกิน - |  | หมู่บ้าน   |
|  | เขตไร่จากป่าสงวนแห่งชาติ   |  | ภูเขา      |
|  | เขตอำเภอ                   |  | ห้วย, คลอง |
|  | เขตตำบล                    |   |            |

<p><i>[Signature]</i>    <b>ผู้ดำเนินการ ทอจโครงการ</b>          29 / 5.ค. / 2510</p>	<p><i>[Signature]</i>    <b>เจ้าสอย</b>          11 / 7.ค. / 09</p>
<p><i>[Signature]</i>    <b>ชนิดที่กรมป่าไม้</b>          129 / 2.ค. / 2510</p>	<p><i>[Signature]</i>    <b>ทการ</b>          11 / 2.ค. / 10</p>

กรมที่ดินกระทรวง ทอจโครงการ กรมป่าไม้

19° 21' 15" 19° 21' 15"

เล่ม ๘๔ ตอนที่ ๑๑๖ ราชกิจจานุเบกษา ๒๘ พฤศจิกายน ๒๕๑๐

หมายเหตุ:- เหตุผลในการประกาศใช้กฎกระทรวงฉบับนี้ คือ เนื่องจาก  
ป่าแห่งนี้มีไม้เต็ง ไม้รัง ไม้เหียง ไม้พลวง และไม้ชนิดอื่น ซึ่งมีค่า  
จำนวนมาก และมีของป่ากับทรัพยากรธรรมชาติอื่นด้วย สมควรกำหนด  
ให้เป็นป่าสงวนแห่งชาติ เพื่อรักษาสภาพป่า ไม้ ของป่า และทรัพยากร  
ธรรมชาติอื่นไว้