



## กฎกระทรวง

ฉบับที่ ๔๗๑ (พ.ศ. ๒๕๑๕)

ออกตามความในพระราชบัญญัติป่าสงวนแห่งชาติ

พ.ศ. ๒๕๐๗

อาศัยอำนาจตามความในมาตรา ๕ และมาตรา ๖ แห่งพระราชบัญญัติป่าสงวนแห่งชาติ พ.ศ. ๒๕๐๗ รัฐมนตรีว่าการกระทรวงเกษตรและสหกรณ์ออกกฎกระทรวงไว้ดังต่อไปนี้

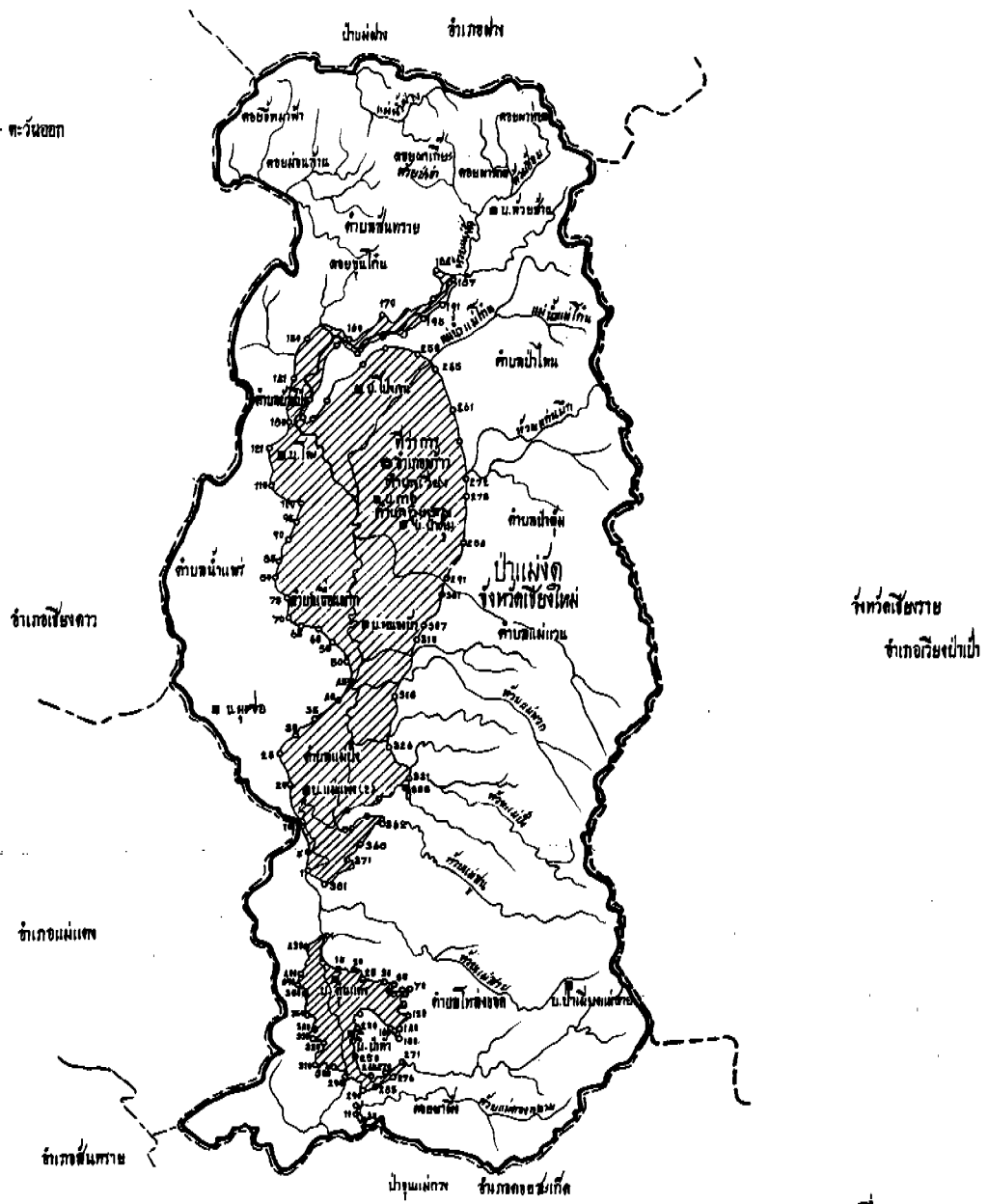
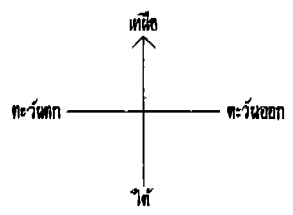
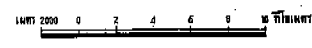
ให้ป่าแม่งัด ในท้องที่ตำบลสันทราย ตำบลป่าไผ่ ตำบลบ้านโป่ง ตำบลป่าตุ่ม ตำบลน้ำแพร่ ตำบลเขื่อนผาก ตำบลแม่แวน ตำบลแม่ปิ้ง และตำบลโหล่งขอด อำเภอพร้าว จังหวัดเชียงใหม่ ภายในแนวเขตตามแผนที่ท้ายกฎกระทรวงนี้ เป็นป่าสงวนแห่งชาติ

ให้ไว้ ณ วันที่ ๒๐ ตุลาคม พ.ศ. ๒๕๑๕

ป. กรรณสูต

ปลัดกระทรวงเกษตรและสหกรณ์ผู้ใช้อำนาจของ  
รัฐมนตรีว่าการกระทรวงเกษตรและสหกรณ์

แผนที่ท้ายกฎกระทรวง  
 ฉบับที่ ๔๗๑ (พ.ศ. ๒๕๑๕)  
 ออกตามความในพระราชบัญญัติป่าสงวนแห่งชาติ พ.ศ. ๒๕๐๗  
 เนื้อที่ประมาณ ๑๗๗,๕๐๐ ไร่  
 มาตรฐาน ๑ : ๔๐๐,๐๐๐



จังหวัดชัยภูมิ  
 จังหวัดเลย

จังหวัดขอนแก่น

จังหวัดมหาสารคาม

จังหวัดกาฬสินธุ์

**เครื่องหมาย**

- แนวเขตป่าสงวนแห่งชาติ
- แนวเขตที่ดินสงวนจางหวัดสงวนแห่งชาติ
- เขตจังหวัด
- เขตอำเภอ
- ที่ทำการอำเภอ
- หมู่บ้าน
- ~ แม่น้ำ คลอง

๕	๓๓	๓๐
๓	๓๐	๓๐
๓	๓๐	๓๐
๓	๓๐	๓๐

เล่ม ๘๘ ตอนที่ ๑๖๖ ราชกิจจานุเบกษา ๗ พฤศจิกายน ๒๕๑๕

หมายเหตุ :- เหตุผลในการประกาศใช้กฎกระทรวงฉบับนี้ คือ เนื่องจาก  
 ป่าแมงจัด ในท้องที่ตำบลสันทราย ตำบลป่าไผ่ ตำบลบ้านโป่ง  
 ตำบลป่าดู่ ตำบลน้ำแพร่ ตำบลเขื่อนผาก ตำบลแม่แวน ตำบล  
 แม่ปิ้ง และตำบลโหล่งขอด อำเภอพร้าว จังหวัดเชียงใหม่ มีไม้สัก  
 ไม้แดง ไม้ยาง ไม้ประดู่ ไม้เต็ง ไม้รัง ไม้สน และไม้ชนิดอื่นที่มีค่า  
 จำนวนมาก และมีของป่ากับทรัพยากรธรรมชาติอื่นด้วย สมควรกำหนด  
 ให้เป็นป่าสงวนแห่งชาติ เพื่อรักษาสภาพป่า ไม้ ของป่า และทรัพยากร  
 ธรรมชาติอื่นไว้