



กฎกระทรวง

ฉบับที่ ๓๓๑ (พ.ศ. ๒๕๑๕)

ออกตามความในพระราชบัญญัติป่าสงวนแห่งชาติ

พ.ศ. ๒๕๐๗

อาศัยอำนาจตามความในมาตรา ๕ และมาตรา ๖ แห่งพระราชบัญญัติป่าสงวนแห่งชาติ พ.ศ. ๒๕๐๗ รัฐมนตรีว่าการกระทรวงเกษตรและสหกรณ์ออกกฎกระทรวงไว้ ดังต่อไปนี้

ให้ป่าอมก้อย ในท้องที่ตำบลอมก้อย ตำบลยางเบียง และตำบลแม่ตั้น อำเภออมก้อย จังหวัดเชียงใหม่ ภายในแนวเขตตามแผนที่ท้ายกฎกระทรวงนี้ เป็นป่าสงวนแห่งชาติ

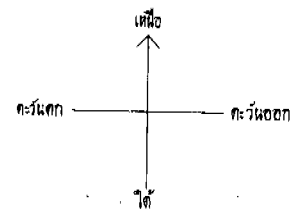
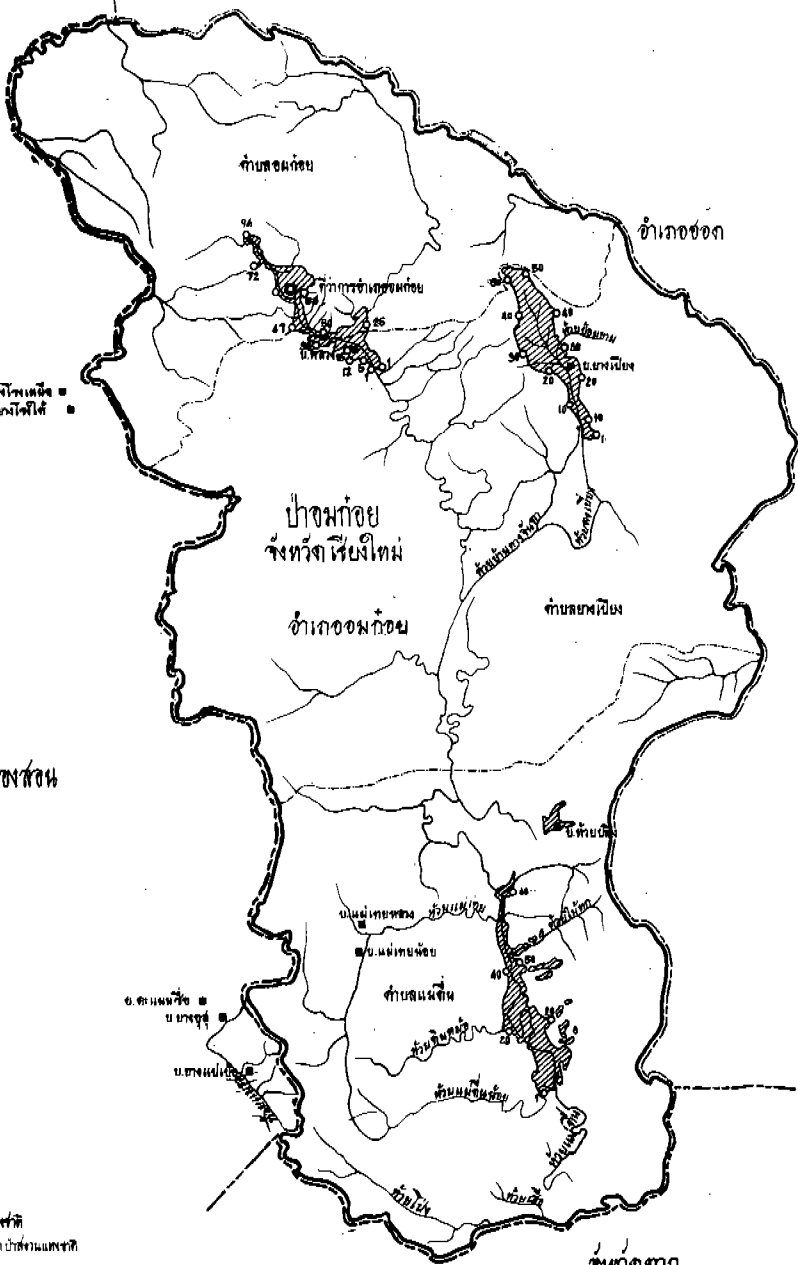
ให้ไว้ ณ วันที่ ๒๔ ธันวาคม พ.ศ. ๒๕๑๕

ทวีช กลิ่นประทุม

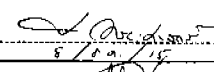
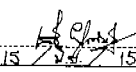
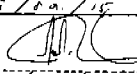
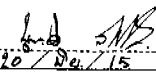
รัฐมนตรีว่าการกระทรวงเกษตรและสหกรณ์

แผนที่ท้ายกฎกระทรวง
 ฉบับที่ 771 พ.ศ. 2518)
 ออกตามความในพระราชบัญญัติป่าสงวนแห่งชาติ พ.ศ. 2507
 เนื้อที่ประมาณ 1,437,600 ไร่
 มาตรฐาน 1 : 500,000

กรม 2508 0 5 ๒ ปี ๒๕๑๗



- เครื่องหมาย**
- แนวเขตป่าสงวนแห่งชาติ
 - ▨ บริเวณที่ดินออกจากป่าสงวนแห่งชาติ
 - - - - - เขตจังหวัด
 - - - - - เขตอำเภอ
 - - - - - เขตตำบล
 - หมู่บ้าน
 - ~ แม่น้ำ คลอง ห้วย

 5/10/15	ผู้อำนวยการกอง กองจัดการป่าไม้	 15/10/15	รองฯ
 7/ค.ค./17	อธิบดีกรมป่าไม้	 10/10/15	กรม

ฉบับพิเศษ หน้า ๑๑

เล่ม ๕๓ ตอนที่ ๑๒ ราชกิจจานุเบกษา ๒๑ มกราคม ๒๕๑๕

หมายเหตุ :— เหตุผลในการประกาศใช้กฎกระทรวงฉบับนี้ คือ เนื่องจาก ป่าอมก๋อย ในท้องที่ตำบลอมก๋อย ตำบลยางเบียง และตำบลแม่ต้น อำเภออมก๋อย จังหวัดเชียงใหม่ มีไม้สัก ไม้ประดู่ ไม้แดง ไม้เต็ง ไม้รัง ไม้เหียง ไม้พลวง ไม้รักฟ้า ไม้ก่อ ไม้กว้าว ไม้ยาง ไม้สนเขา และไม้ชนิดอื่นที่มีค่าจำนวนมาก และมีของป่ากับทรัพยากรธรรมชาติ อื่นด้วย สมควรกำหนดให้เป็นป่าสงวนแห่งชาติ เพื่อรักษาสภาพป่า ไม้ ของป่า และทรัพยากรธรรมชาติอื่นไว้ จึงจำเป็นต้องออกกฎ กระทรวงฉบับนี้