



บันทึกข้อความ

กรมป่าไม้
เลขที่ ๑๕๐
วันที่ ๑๑ มี.ค. ๕๖

กรมป่าไม้
เลขที่ ๓๗
วันที่ ๑๒ มี.ค. ๕๖

ส่วนราชการ กรมป่าไม้ สำนักงานจัดการที่ดินป่าไม้
ที่ ทส ๑๖๑๔๔.๒/ 3169

โทร. ๐ ๒๕๖๑ ๔๒๙๒-๓ ต่อ ๕๓/๗๐

วันที่ 22 กุมภาพันธ์ ๒๕๕๖ ฝ่ายกิจการพิเศษ

เรื่อง ขอเชิญผู้แทนไปร่วมชี้แจงข้อเท็จจริง

เลขที่รับ ๓๗

เรียน ผู้อำนวยการสำนักงานจัดการทรัพยากรป่าไม้ที่ ๑-๑๓

วันที่ ๑๒ มี.ค. ๕๖

ผู้อำนวยการสำนักงานจัดการทรัพยากรป่าไม้สาขา ทุกสาขา

เวลา

ด้วยสำนักงานคณะกรรมการกฤษฎีกา ได้จัดให้มีการประชุมระหว่างสำนักงานคณะกรรมการกฤษฎีกา สำนักงานปลัดกระทรวงเกษตรและสหกรณ์ สำนักงานปลัดกระทรวงทรัพยากรธรรมชาติและสิ่งแวดล้อม สำนักเลขาธิการคณะรัฐมนตรี กรมพัฒนาสังคมและสวัสดิการ กรมพัฒนาที่ดิน กรมส่งเสริมสหกรณ์ สำนักงานการปฏิรูปที่ดินเพื่อเกษตรกรรม กรมป่าไม้ และกรมอุทยานแห่งชาติ สัตว์ป่า และพันธุ์พืช เพื่อทำความเข้าใจและแนวทางในการตรวจพิจารณาร่างพระราชกฤษฎีกากำหนดเขตที่ดิน ให้เป็นเขตปฏิรูปที่ดิน (ครั้งที่ ๒) กรณีปัญหาเกี่ยวกับการตรวจสอบข้อเท็จจริงจากหน่วยงานที่เกี่ยวข้อง ในประเด็นพื้นที่ทับซ้อนหรือพื้นที่ที่ส่งมอบให้สำนักงานการปฏิรูปที่ดินเพื่อเกษตรกรรมไปดำเนินการยังไม่เป็นที่ยุติ ซึ่งที่ประชุมได้ทำความเข้าใจและกำหนดแนวทางในการตรวจพิจารณาร่างพระราชกฤษฎีกากำหนดเขตที่ดิน ให้เป็นเขตปฏิรูปที่ดินร่วมกันดังนี้

๑. ตามที่คณะรัฐมนตรีได้มีมติเมื่อวันที่ ๒๔ กุมภาพันธ์ ๒๕๕๕ กำหนดให้ก่อนเสนอร่างพระราชกฤษฎีกากำหนดเขตปฏิรูปที่ดิน ขอให้หน่วยงานเจ้าของเรื่องประสานงานกับหน่วยงานที่เกี่ยวข้อง ให้ได้ข้อยุติก่อนว่าแนวเขตในการดำเนินการตามร่างกฎหมายดังกล่าว เป็นแนวเขตที่สามารถเข้าดำเนินการได้ และไม่ทับซ้อนกับแนวเขตที่ได้มีการกำหนดไว้เป็นพื้นที่ดำเนินการตามกฎหมายอื่นนั้น สำนักงานฯ ขอเสนอให้หมายรวมถึง กรณีร่างพระราชกฤษฎีกากำหนดเขตที่ดินให้เป็นเขตปฏิรูปที่ดิน ที่ส่งมาภายหลังที่คณะรัฐมนตรีได้มีมติดังกล่าว และที่อยู่ในระหว่างการตรวจพิจารณาร่างพระราชกฤษฎีกาฯ ของสำนักงานฯ ด้วย เนื่องจากอาจเป็นร่างฯ ที่หน่วยงานเจ้าของเรื่องได้เสนอมาก่อนที่จะมีมติคณะรัฐมนตรีดังกล่าว และค้างอยู่ที่กระทรวงเกษตรและสหกรณ์ หรือสำนักเลขาธิการคณะรัฐมนตรี จึงทำให้หน่วยงานเจ้าของเรื่องยังไม่ได้ประสานงานกับหน่วยงานที่เกี่ยวข้องให้ได้ข้อยุติก่อนเสนอต่อคณะรัฐมนตรี อย่างไรก็ตาม สำหรับกรณีร่างพระราชกฤษฎีกาฯ ทั้ง ๑๒ ฉบับ ที่ได้เสนอเพื่อพิจารณาในการประชุมนี้ สำนักงานฯ เห็นว่า เป็นกรณีที่กรมพัฒนาสังคมและสวัสดิการ กรมป่าไม้ และกรมอุทยานฯ ยังมิได้ส่งผลการตรวจสอบการทับซ้อนในพื้นที่บางส่วนมายังสำนักงานฯ หรือได้ส่งผลการตรวจสอบมาแล้วแต่ยังไม่ชัดเจนครบถ้วน ในกรณีนี้ สำนักงานฯ จึงขอให้เร่งรัดการดำเนินการดังกล่าวมายังสำนักงานฯ ภายใน ๑ เดือน นับแต่วันที่ได้มีการประชุมทำความเข้าใจและกำหนดแนวทางฯ มิฉะนั้น สำนักงานฯ จะถือว่าเป็นกรณีที่มีประเด็นปัญหาข้อเท็จจริงที่ไม่เป็นข้อยุติ ซึ่งสำนักงานฯ ย่อมไม่

/สามารถ...

สามารถตรวจพิจารณาร่างพระราชกฤษฎีกาดังกล่าวให้แล้วเสร็จได้ สำนักงานฯ ก็จะดำเนินการส่งคืนสำนักเลขาธิการคณะรัฐมนตรีหรือสำนักงานปลัดกระทรวงเกษตรและสหกรณ์ แล้วแต่กรณี

๒. กรณีการกำหนดระยะเวลาให้หน่วยงานที่เกี่ยวข้องส่งผลการตรวจสอบการทับซ้อน มายังสำนักงานฯ และการใช้ถ้อยคำในผลการตรวจสอบให้ชัดเจนในลำดับต่อไปนั้น สำนักงานฯ เห็นว่า ในการตรวจพิจารณาร่างพระราชกฤษฎีกาเขตที่ดิน ให้เป็นเขตปฏิรูปที่ดินในลำดับต่อไปนั้น สมควรมีการกำหนดระยะเวลาการส่งผลการตรวจสอบมายังสำนักงานฯ โดยเร็ว (ประมาณ ๒ เดือน) และขอให้หน่วยงานที่เกี่ยวข้องแจ้งผลการตรวจสอบการทับซ้อนเป็นหนังสือให้ชัดเจนว่า เป็นกรณีทับซ้อนกับแนวเขตที่ได้มีการกำหนดไว้เป็นพื้นที่ดำเนินการตามกฎหมายอื่นหรือไม่ และเป็นแนวเขตที่ส่งมอบให้สำนักงานการปฏิรูปที่ดินเพื่อเกษตรกรรม เข้าดำเนินการได้หรือไม่ และในกรณีที่หน่วยงานที่เกี่ยวข้อง ไม่สามารถส่งผลการตรวจสอบการทับซ้อนมายังสำนักงานฯ ได้ภายในระยะเวลาดังกล่าว สำนักงานฯ จะพิจารณาและดำเนินการส่งเรื่องคืนสำนักเลขาธิการคณะรัฐมนตรี หรือสำนักงานปลัดกระทรวงเกษตรและสหกรณ์ แล้วแต่กรณี ตามมติคณะรัฐมนตรี เมื่อวันที่ ๒๘ กุมภาพันธ์ ๒๕๕๕

๓. กรณีปัญหาการนำพื้นที่ป่าเพื่อเศรษฐกิจ (โซนอี) ไปดำเนินการปฏิรูปที่ดินนั้น เนื่องจากมติคณะรัฐมนตรีเมื่อปี พ.ศ. ๒๕๓๗ ได้กำหนดให้กรมป่าไม้ได้ส่งมอบพื้นที่ป่าสงวนแห่งชาติ ป่าเพื่อเศรษฐกิจ (โซนอี) ที่เสื่อมโทรมให้ ส.ป.ก. ไปดำเนินการ โดยส่งมอบแล้วทั้งสิ้นจำนวน ๙ ครั้ง และในครั้งที่ ๙ กรมป่าไม้ได้ส่งมอบป่าจำนวน ๖๐๐ ป่า ให้ ส.ป.ก. โดยได้จำแนกเขตพื้นที่ป่าเพื่อเศรษฐกิจ (โซนอี) เป็น ๔ พื้นที่ คือ E๑ พื้นที่ควรสงวนไว้และพื้นที่คงสภาพป่า E๒ พื้นที่ต้นน้ำชั้น ๒ E๓ พื้นที่สวนป่า และ E๔ พื้นที่ที่ไม่เหมาะสมต่อการเกษตร ตามแผนที่กรมพัฒนาที่ดิน ซึ่งกรมป่าไม้เห็นว่า พื้นที่ E๑-E๓ เป็นพื้นที่ควรสงวนไว้ไม่นำไปปฏิรูปที่ดิน โดยกรมป่าไม้จะส่งมอบเฉพาะพื้นที่ E๔ ซึ่งมีราษฎรเข้าไปอยู่อาศัยแล้วเท่านั้น แต่ ส.ป.ก. เห็นว่า ส.ป.ก. สามารถนำพื้นที่ป่าเพื่อเศรษฐกิจ (โซนอี) ที่กรมป่าไม้ส่งมอบไปดำเนินการปฏิรูปได้ทั้งหมด จึงเป็นประเด็นโต้แย้งระหว่างสองหน่วยงานมาโดยตลอด สำนักงานฯ จึงเสนอแนวทางในการแก้ปัญหาดังกล่าวว่า ขณะนี้ได้มีการตั้งคณะกรรมการบูรณาการบริหารจัดการที่ดินเชิงระบบขึ้นแล้ว (โดยมีรองนายกรัฐมนตรีฯ (นายเฉลิม อยู่บำรุง เป็นประธานฯ)) ซึ่งคณะกรรมการชุดดังกล่าว จะมีอำนาจหน้าที่ในการกำหนดแนวนโยบาย ในการบริหารจัดการที่ดินของรัฐ รวมทั้งการแก้ปัญหาการใช้ประโยชน์ที่ดินของรัฐทั้งระบบด้วย กรณีประเด็นปัญหาความขัดแย้งดังกล่าวนี้ สำนักงานฯ จะได้เสนอเข้าสู่การพิจารณาของคณะกรรมการชุดดังกล่าว เพื่อพิจารณาหาข้อยุติต่อไป

จึงเรียนมาเพื่อโปรดทราบและถือเป็นแนวทางในการประสานการปฏิบัติร่วมกับสำนักงานการปฏิรูปที่ดินเพื่อเกษตรกรรมต่อไป

- ส่วนราชการ
- ส่วนราชการ
- ส่วนราชการ
- ส่วนราชการ
- ส่วนราชการ
- ส่วนราชการ

[Signature]

ส่วนจัดการที่ดิน ๑

นายประยุทธ ห่อสุวรรณศิริ

ฝ่ายบริหารงานทั่วไป

ฝ่ายกำหนดเขต ๑

ฝ่ายจัดการสิทธิ์ ๑

ฝ่ายสำรวจ ๑

[Signature]

หน้าห้องสำนักงานคณะกรรมการกฤษฎีกา
รับที่ ๑๓๖
วันที่ ๑๑ ก.พ. ๒๕๕๖
เวลา.....



ห้องรองอธิบดีกรมป่าไม้
(นายประยุทธ หล่อสุวรรณหิри)
เลขรับ ๖๐๒
วันที่ ๒๕ มี.ค. ๒๕๕๖
เวลา ๐๙.๓๑ น.

กรมป่าไม้
รับที่ ๒๓ อ.ก. ๒๕๕๖
สำนักจัดการที่ดินป่าไม้
ที่ ๘๓๐
๑๑ ก.พ. ๒๕๕๖

ที่ นร ๐๙๐๑/ ๑๕๙

ส่วนกำหนดเขตที่ดินป่าไม้
๑๕๖
เลขรับ.....
วันที่ ๑๑ ก.พ. ๕๖
เวลา.....

๒๑ มกราคม ๒๕๕๖

สำนักงานคณะกรรมการกฤษฎีกา ๑๖.๐๐ น.
๑ ถนนพระอาทิตย์ เขตพระนคร
กรุงเทพฯ ๑๐๒๐๐
ห้องอธิบดีกรมป่าไม้
เลขที่รับ ๕๑๕
๒๕ มี.ค. ๒๕๕๖
วันที่รับ.....
๑๖.๐๐ น.

เรื่อง แจ่มมติที่ประชุมที่สำนักงานฯ ได้จัดให้มีการทำความเข้าใจและกำหนดแนวทางในการตรวจพิจารณา
ร่างพระราชกฤษฎีกากำหนดเขตที่ดิน ให้เป็นเขตปฏิรูปที่ดิน (ครั้งที่ ๒)

เรียน อธิบดีกรมป่าไม้

อ้างถึง หนังสือสำนักงานคณะกรรมการกฤษฎีกา ที่ นร ๐๙๐๑.๑๗/ป ๐๐๘
ลงวันที่ ๘ มกราคม ๒๕๕๖

นร ๑๑๗๘ ๐๑๖ - มอกป ๒๐ - ๑๖๐
มติฯ มอกป ๑๖๑ - ๑๖๐/๒๕๕๖

ตามหนังสือที่อ้างถึง สำนักงานคณะกรรมการกฤษฎีกาได้จัดให้มีการประชุมระหว่าง
สำนักงานคณะกรรมการกฤษฎีกา สำนักงานปลัดกระทรวงเกษตรและสหกรณ์ สำนักงาน
ปลัดกระทรวงทรัพยากรธรรมชาติและสิ่งแวดล้อม สำนักเลขาธิการคณะรัฐมนตรี กรมพัฒนาสังคม
และสวัสดิการ กรมพัฒนาที่ดิน กรมส่งเสริมสหกรณ์ สำนักงานการปฏิรูปที่ดินเพื่อเกษตรกรรม
กรมป่าไม้ และกรมอุทยานแห่งชาติ สัตว์ป่าและพันธุ์พืช เพื่อทำความเข้าใจและกำหนดแนวทางในการ
ตรวจพิจารณาร่างพระราชกฤษฎีกากำหนดเขตที่ดิน ให้เป็นเขตปฏิรูปที่ดิน (ครั้งที่ ๒) กรณีปัญหา
เกี่ยวกับการตรวจสอบข้อเท็จจริงจากหน่วยงานที่เกี่ยวข้อง ในประเด็นพื้นที่ทับซ้อนหรือพื้นที่
ที่ส่งมอบให้สำนักงานการปฏิรูปที่ดินเพื่อเกษตรกรรมไปดำเนินการยังไม่เป็นที่ยุติ นั้น

บัดนี้ สำนักงานคณะกรรมการกฤษฎีกา สำนักเลขาธิการคณะรัฐมนตรี กรมพัฒนาสังคม
และสวัสดิการ กรมพัฒนาที่ดิน สำนักงานการปฏิรูปที่ดินเพื่อเกษตรกรรม กรมป่าไม้ และกรมอุทยาน
แห่งชาติ สัตว์ป่าและพันธุ์พืช ได้ทำความเข้าใจและกำหนดแนวทางในการตรวจพิจารณาร่างพระราช
กฤษฎีกากำหนดเขตที่ดิน ให้เป็นเขตปฏิรูปที่ดิน แล้ว โดยที่ประชุมมีมติร่วมกัน ดังนี้

๑. ตามที่คณะรัฐมนตรีได้มีมติ เมื่อวันที่ ๒๘ กุมภาพันธ์ ๒๕๕๕ กำหนดให้
ก่อนเสนอร่างพระราชกฤษฎีกากำหนดเขตปฏิรูปที่ดิน ขอให้หน่วยงานเจ้าของเรื่องประสานงาน
กับหน่วยงานที่เกี่ยวข้องให้ได้ข้อยุติก่อนว่าแนวเขตในการดำเนินการตามร่างกฎหมายดังกล่าว
เป็นแนวเขตที่สามารถเข้าดำเนินการได้ และไม่ทับซ้อนกับแนวเขตที่ได้มีการกำหนดไว้เป็นพื้นที่
ดำเนินการตามกฎหมายอื่นนั้น สำนักงานฯ ขอเสนอให้หมายรวมถึง กรณีร่างพระราชกฤษฎีกากำหนด
เขตที่ดิน ให้เป็นเขตปฏิรูปที่ดิน ที่ส่งมาภายหลังที่คณะรัฐมนตรีได้มีมติดังกล่าว และที่อยู่ในระหว่าง
การตรวจพิจารณาร่างพระราชกฤษฎีกาฯ ของสำนักงานฯ ด้วย เนื่องจากอาจเป็นร่างฯ ที่หน่วยงาน
เจ้าของเรื่องได้เสนอมาก่อนที่จะมีมติคณะรัฐมนตรีดังกล่าว และค้างอยู่ที่กระทรวงเกษตรและสหกรณ์
หรือสำนักเลขาธิการคณะรัฐมนตรี จึงทำให้หน่วยงานเจ้าของเรื่องยังไม่ได้ประสานงานกับหน่วยงาน
ที่เกี่ยวข้องให้ได้ข้อยุติก่อนเสนอต่อคณะรัฐมนตรี อย่างไรก็ตาม สำหรับกรณีร่างพระราชกฤษฎีกาฯ

ทั้ง ๑๒ ฉบับที่ได้เสนอเพื่อพิจารณาในการประชุมนี้ สำนักงานฯ เห็นว่า เป็นกรณีที่กรมพัฒนาสังคม และสวัสดิการ กรมป่าไม้ และกรมอุทยานฯ ยังมิได้ส่งผลการตรวจสอบการทับซ้อนในพื้นที่บางส่วน มายังสำนักงานฯ หรือได้ส่งผลการตรวจสอบมาแล้วแต่ยังไม่ชัดเจนครบถ้วน ในกรณีนี้ สำนักงานฯ จึงขอให้เร่งรัดการดำเนินการดังกล่าวมายังสำนักงานฯ ภายใน ๑ เดือน นับแต่วันที่ได้มีการประชุม ทำความตกลงและกำหนดแนวทางฯ มิฉะนั้น สำนักงานฯ จะถือว่าเป็นกรณีที่มีประเด็นปัญหาข้อเท็จจริง ที่ไม่เป็นข้อยุติ ซึ่งสำนักงานฯ ย่อมไม่สามารถตรวจพิจารณาร่างพระราชกฤษฎีกาดังกล่าวให้แล้วเสร็จได้ สำนักงานฯ ก็จะดำเนินการส่งคืนสำนักเลขาธิการคณะรัฐมนตรีหรือสำนักงานปลัดกระทรวง เกษตรและสหกรณ์ แล้วแต่กรณี

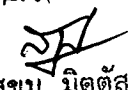
๒. กรณีการกำหนดระยะเวลาให้หน่วยงานที่เกี่ยวข้องส่งผลการตรวจสอบ การทับซ้อนมายังสำนักงานฯ และการใช้ถ้อยคำในผลการตรวจสอบให้ชัดเจนในลำดับต่อไปนั้น สำนักงานฯ เห็นว่า ในการตรวจพิจารณาร่างพระราชกฤษฎีกาเขตที่ดิน ให้เป็นเขตปฏิรูปที่ดิน ในลำดับต่อไปนั้น สมควรมีการกำหนดระยะเวลาการส่งผลการตรวจสอบมายังสำนักงานฯ โดยเร็ว (ประมาณ ๒ เดือน) และขอให้หน่วยงานที่เกี่ยวข้องแจ้งผลการตรวจสอบการทับซ้อนเป็นหนังสือ ให้ชัดเจนว่า เป็นกรณีทับซ้อนกับแนวเขตที่ได้มีการกำหนดไว้เป็นพื้นที่ดำเนินการตามกฎหมายอื่นหรือไม่ และเป็นแนวเขตที่ส่งมอบให้สำนักงานการปฏิรูปที่ดินเพื่อเกษตรกรรม เข้าดำเนินการได้หรือไม่ และใน กรณีที่หน่วยงานที่เกี่ยวข้องไม่สามารถส่งผลการตรวจสอบทับซ้อนมายังสำนักงานฯ ได้ภายใน ระยะเวลาดังกล่าว สำนักงานฯ จะพิจารณาและดำเนินการส่งเรื่องคืนสำนักเลขาธิการคณะรัฐมนตรี หรือสำนักงานปลัดกระทรวงเกษตรและสหกรณ์ แล้วแต่กรณี ตามมติคณะรัฐมนตรี เมื่อวันที่ ๒๘ กุมภาพันธ์ ๒๕๕๕

๓. กรณีปัญหาการนำพื้นที่ป่าเพื่อเศรษฐกิจ (โซนอี) ไปดำเนินการปฏิรูปที่ดิน นั้น เนื่องจากมติคณะรัฐมนตรีเมื่อปี พ.ศ. ๒๕๓๗ ได้กำหนดให้ กรมป่าไม้ได้ส่งมอบพื้นที่ป่าสงวนแห่งชาติ ป่าเพื่อเศรษฐกิจ (โซนอี) ที่เสื่อมโทรมให้ ส.ป.ก. ไปดำเนินการ โดยส่งมอบแล้วทั้งสิ้นจำนวน ๙ ครั้ง และในครั้งที่ ๙ กรมป่าไม้ได้ส่งมอบป่าจำนวน ๖๐๐ ป่า ให้ ส.ป.ก. โดยได้จำแนกเขตพื้นที่ป่า เพื่อเศรษฐกิจ (โซนอี) เป็น ๔ พื้นที่ คือ E1 พื้นที่ควรสงวนไว้และพื้นที่คงสภาพป่า E2 พื้นที่ดินน้ำ ชั้น ๒ E3 พื้นที่สวนป่า และ E4 พื้นที่ที่ไม่เหมาะสมต่อการเกษตร ตามแผนที่กรมพัฒนาที่ดิน ซึ่งกรมป่าไม้ เห็นว่า พื้นที่ E1 - E3 เป็นพื้นที่ควรสงวนไว้ไม่นำไปปฏิรูปที่ดิน โดยกรมป่าไม้จะส่งมอบเฉพาะพื้นที่ E4 ซึ่งมีราษฎรเข้าไปอยู่อาศัยแล้วเท่านั้น แต่ ส.ป.ก. เห็นว่า ส.ป.ก. สามารถนำพื้นที่ป่าเพื่อเศรษฐกิจ (โซนอี) ที่กรมป่าไม้ส่งมอบไปดำเนินการปฏิรูปได้ทั้งหมด จึงเป็นประเด็นโต้แย้งระหว่างสองหน่วยงาน มาโดยตลอด สำนักงานฯ จึงเสนอแนวทางในการแก้ปัญหาดังกล่าว ว่า ขณะนี้ได้มีการตั้ง คณะกรรมการบูรณาการการบริหารจัดการที่ดินเชิงระบบขึ้นแล้ว (โดยมีรองนายกรัฐมนตรีฯ (นายเฉลิม อยู่บำรุง เป็นประธานฯ)) ซึ่งคณะกรรมการชุดดังกล่าว จะมีอำนาจหน้าที่ในการกำหนด แนวทาง นโยบาย ในการบริหารจัดการที่ดินของรัฐ รวมทั้งการแก้ปัญหาการใช้ประโยชน์ที่ดินของรัฐ ทั้งระบบด้วย กรณีประเด็นปัญหาความขัดแย้งดังกล่าวนี้ สำนักงานฯ จะได้เสนอเข้าสู่การพิจารณา ของคณะกรรมการฯ ชุดดังกล่าว เพื่อพิจารณาหาข้อยุติต่อไป

๔. กรณีคณะกรรมการการปกครอง สภาผู้แทนราษฎร ได้มีหนังสือขอให้พิจารณา แก้ไขปัญหาความเดือดร้อนในการออกโฉนดที่ดินของราษฎรอำเภอสตึก จังหวัดบุรีรัมย์ โดยมี ข้อเท็จจริงว่า ราษฎรอำเภอสตึก จังหวัดบุรีรัมย์ ได้ร้องเรียนว่า สำนักงานที่ดินจังหวัดแจ้งว่า

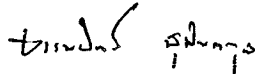
ไม่สามารถออกโฉนดที่ดินให้กับราษฎรได้ เนื่องจากพื้นที่ดังกล่าวได้มีการประกาศเป็นเขตปฏิรูปที่ดิน ทั้งอำเภอ ซึ่งสำนักงานการปฏิรูปที่ดินเพื่อเกษตรกรรมได้แก้ไขปัญหาดังกล่าว โดยเสนอร่างพระราช กฤษฎีกาปรับปรุงแนวเขตปฏิรูปที่ดินให้คงเหลือเฉพาะเขตดำเนินการ แต่ขณะนี้อยู่ระหว่างการ ดำเนินการพิจารณาตรวจสอบความถูกต้องของคณะกรรมการกฤษฎีกา (คณะที่ ๗) นั้น สำนักงานฯ จึงเห็นควรให้มีหนังสือชี้แจงไปยังคณะกรรมการการปกครอง สภาผู้แทนราษฎร และสำนักงาน การปฏิรูปที่ดินเพื่อเกษตรกรรม ว่า ขณะนี้ร่างพระราชกฤษฎีกากำหนดเขตปฏิรูปที่ดิน ในท้องที่ จังหวัดบุรีรัมย์ จำนวน ๔ ฉบับ ที่คณะรัฐมนตรีได้มีมติอนุมัติหลักการและส่งให้สำนักงาน คณะกรรมการกฤษฎีกาตรวจพิจารณา เมื่อวันที่ ๗ เมษายน ๒๕๕๒ สำนักงานฯ ได้ตรวจพิจารณา โดยไม่ได้มีการเสนอให้คณะกรรมการกฤษฎีกา (คณะที่ ๗) พิจารณา แต่ในขณะที่ตรวจพิจารณา สำนักงานการปฏิรูปที่ดินเพื่อเกษตรกรรมได้มีหนังสือขอชะลอการตรวจพิจารณาร่างพระราช กฤษฎีกาดังกล่าวไว้ โดยแจ้งว่าข้อเท็จจริงยังไม่เป็นที่ยุติ เนื่องจากอยู่ระหว่างรอจัดซื้อที่ดินเอกชน เพิ่มเติม เพื่อแก้ไขปัญหาดินทำกินของเกษตรกรสภาประชาชน ๔ ภาค ตามนโยบายของรัฐบาล ซึ่งสำนักงานฯ ได้มีหนังสือติดตามทวงถามหลายครั้ง แต่ไม่ได้รับแจ้งผลการดำเนินการแต่อย่างใด จึงทำให้สำนักงานฯ ไม่สามารถตรวจพิจารณาร่างพระราชกฤษฎีกาดังกล่าวให้เสร็จได้ อีกทั้ง มติคณะรัฐมนตรี เมื่อวันที่ ๒๘ กุมภาพันธ์ ๒๕๕๕ ได้กำหนดให้หน่วยงานเจ้าของเรื่องต้องหาข้อยุติ ในประเด็นปัญหาข้อเท็จจริงให้ยุติเสียก่อน ดังนั้น สำนักงานฯ จึงส่งคืนร่างฯ กรณีร่างพระราช กฤษฎีกาฯ ดังกล่าว ไปยังสำนักเลขาธิการคณะรัฐมนตรี เมื่อวันที่ ๒๘ กันยายน ๒๕๕๕ เพื่อให้ สำนักงานการปฏิรูปที่ดินเพื่อเกษตรกรรมไปดำเนินการจัดซื้อที่ดินให้แล้วเสร็จ พร้อมทั้งแก้ไขแผนที่ฯ ให้คงเหลือเฉพาะเขตดำเนินการตามความเป็นจริง นอกจากนี้ ในการประชุมวันนี้ สำนักงานฯ ได้ขอให้สำนักงานการปฏิรูปที่ดินเพื่อเกษตรกรรมเร่งรัดการซื้อที่ดินเอกชนในพื้นที่ดังกล่าวให้ แล้วเสร็จโดยเร็วและแก้ไขแผนที่ฯ ให้ถูกต้อง เพื่อจะได้เสนอร่างพระราชกฤษฎีกาดังกล่าวมายัง สำนักงานฯ อีกครั้ง ทั้งนี้ สำนักงานฯ ขอให้สำนักงานการปฏิรูปที่ดินเพื่อเกษตรกรรมไปทำ ความเข้าใจกับประชาชนในพื้นที่ในประเด็นปัญหาดังกล่าวด้วย

จึงเรียนมาเพื่อโปรดทราบ

โยน ทนอม
 1๗/๒/๒๕๕๖

 (นายสุขุม มิตตัสสา)

ผู้อำนวยการสำนักบริหารกลาง
 ๒๓ ม.ค. ๕๖

ขอแสดงความนับถือ



(นายธรรมนิตย์ สุมนัตกุล)

รองเลขาธิการฯ ปฏิบัติราชการแทน
 เลขาธิการคณะกรรมการกฤษฎีกา


 ๒๘ ม.ค. ๕๖


(นายประยุทธ หล่อสุวรรณศิริ)

รองอธิบดีกรมป่าไม้

สำนักอำนวยการ
 ฝ่ายกฎหมายการเกษตร
 โทร. ๐ ๒๒๘๐ ๗๙๐๐-๑๓ ต่อ ๒๓๑๐ (นางสาวกรกษา)
 โทรสาร ๐ ๒๒๘๑ ๐๒๘๗

www.krisdika.go.th


www.lawreform.go.th


 13/๒/๕๖

(นายภูษิต พรหมเทพ)

นักวิชาการป่าไม้ชำนาญการพิเศษ
 ผู้อำนวยการสำนักบริหารกลาง

ส่วนกำหนดเขตที่ดินป่าไม้


 11/๑/๕๖

(นายบุญชอบ สุทธมนัสวงษ์)

อธิบดีกรมป่าไม้