



ส่วนจัดการที่ดินป่าไม้
เลขที่รับ ๒๗๓
วันที่ ๒๕ พ.ย. ๕๖
เวลา

กรมป่าไม้
เลขที่รับ ๑๒๑๓๐
วันที่ ๒๕ พ.ย. ๒๕๕๖
เวลา

บันทึกข้อความ

ส่วนราชการ กรมป่าไม้ สำนักงานจัดการที่ดินป่าไม้ โทร. ๐ ๒๕๖๑ ๔๒๙๒ - ๓ ต่อ ๕๓/๔๔

ที่ ทส ๑๖๑๔๔.๕/ ๒๐ ๔๓๔

วันที่ ๒๒ พฤศจิกายน ๒๕๕๖

ฝ่ายกำหนดเขตฯ

เรื่อง การสำรวจและจัดทำฐานข้อมูลภูมิสารสนเทศ

เลขที่รับ ๒๑๗

เรียน ผู้อำนวยการสำนักงานจัดการทรัพยากรป่าไม้ที่ ๕ (สระบุรี)

วันที่ ๒๗ พ.ย. ๕๖

ผู้อำนวยการสำนักงานจัดการทรัพยากรป่าไม้ที่ ๑๐ (ราชบุรี)

เวลา

ผู้อำนวยการสำนักงานจัดการทรัพยากรป่าไม้ที่ ๑๑ (สุราษฎร์ธานี)

ผู้อำนวยการสำนักงานจัดการทรัพยากรป่าไม้ที่ ๑๒ (นครศรีธรรมราช)


ผู้อำนวยการสำนักงานจัดการทรัพยากรป่าไม้ที่ ๑๓ (สงขลา)


ผู้อำนวยการสำนักงานจัดการทรัพยากรป่าไม้ที่ ๑๐ สาขาเพชรบุรี

ผู้อำนวยการสำนักงานจัดการทรัพยากรป่าไม้ที่ ๑๒ สาขากระบี่

กรมป่าไม้ขอส่งสำเนาหนังสือกรมแผนที่ทหาร ด่วนที่สุด ที่ กท ๐๓๑๔/๒๑๔๔ ลงวันที่ ๓๐ ตุลาคม ๒๕๕๖ เรื่อง การสำรวจและจัดทำฐานข้อมูลภูมิสารสนเทศ เรียนมาเพื่อโปรดทราบและอำนวยความสะดวกให้ตามความเหมาะสมแก่เจ้าหน้าที่ที่ปฏิบัติงานดังกล่าว

- ส่วนอำนวยการ
- ส่วนส่งเสริมการปลูกป่า
- ส่วนป้องกันรักษาป่าและควบคุมไฟป่า
- ส่วนจัดการที่ดินป่าไม้
- ส่วนจัดการป่าชุมชน


(นายรัชฎา สุริยกุล ณ อยุธยา)
รองอธิบดีกรมป่าไม้ รักษาราชการแทน
อธิบดีกรมป่าไม้



๑๗/๑๑/๕๖
(นายสมศักดิ์ เร่งเพ็ชร)
ผู้อำนวยการสำนักงานจัดการทรัพยากรป่าไม้ที่ ๕



เรียน นาย. วิวัฒน์กุล
(นาย. วิวัฒน์กุล)

- แจ้งให้ทราบ
- เก็บสำเนาเอกสาร
- เก็บสำเนาไว้ใน Website กรมป่าไม้
- เก็บสำเนาไว้ในระบบข้อมูลภูมิสารสนเทศ
- เก็บสำเนาไว้ในระบบ

ส่วนจัดการที่ดิน ฯ

- ฝ่ายบริหารงานทั่วไป
- ฝ่ายกำหนดเขต ฯ
- ฝ่ายจัดการสิทธิ์ ฯ
- ฝ่ายสำรวจ ฯ





(นาย. วิวัฒน์กุล)
นาย. ชัยเลิศ หัวเมืองแก้ว
ผู้อำนวยการส่วนจัดการที่ดินป่าไม้

สำนักงานอธิบดีกรมป่าไม้
No ๑๐
๑๒ พ.ย. ๒๕๕๖

สำนักจัดการที่กรมป่าไม้
เลขรับ ๗๐๑๐
วันที่ ๑๒ พ.ย. ๒๕๕๖
เวลา ๑๐.๓๐



กรมป่าไม้
รับที่ 43571
วันที่ 4 พ.ย. 2556
เวลา

ที่ กท ๐๓๑๔/๒๑๙๔

ส่วนภูมิสารสนเทศป่าไม้
เลขรับ ๑๓๓
วันที่ ๑๓ พ.ย. ๕๖
เวลา

กรมแผนที่ทหาร
๒ ถนนกัลยาณไมตรี
เขตพระนคร กทม. ๑๐๒๐๐

๓๕๘ (รทท.)
๕ พ.ย. ๒๕๕๖
๕.๕๕ น.
636

เรื่อง การสำรวจและจัดทำฐานข้อมูลภูมิสารสนเทศ
เรียน อธิบดีกรมป่าไม้

๓๐ ตุลาคม ๒๕๕๖
ห้องอธิบดีกรมป่าไม้
เลขที่รับ ๒๙๕๓
วันที่รับ ๗ พ.ย. ๒๕๕๖
เวลา

ด้วย กรมแผนที่ทหาร ได้จัดส่งกองสนามสำรวจและรวบรวมข้อมูลสารสนเทศภูมิศาสตร์ โดยมี พันเอก.ฐาปณา อุไรวรรณ เป็นแม่กองสนามฯ พร้อมด้วยเจ้าหน้าที่รวม ๓๕ นาย ปฏิบัติงานในเขตพื้นที่ กรุงเทพมหานคร จังหวัดนนทบุรี จังหวัดสมุทรปราการ จังหวัดสมุทรสาคร จังหวัดสมุทรสงคราม จังหวัดนครปฐม จังหวัดราชบุรี จังหวัดกาญจนบุรี จังหวัดเพชรบุรี จังหวัดประจวบคีรีขันธ์ จังหวัดชุมพร จังหวัดระนอง จังหวัดสุราษฎร์ธานี จังหวัดพังงา จังหวัดนครศรีธรรมราช จังหวัดกระบี่ จังหวัดภูเก็ต จังหวัดตรัง จังหวัดพัทลุง จังหวัดสงขลา และ จังหวัดสตูล ระยะเวลาปฏิบัติงานตั้งแต่ ๑ พฤศจิกายน ๒๕๕๖ ถึง ๓๐ สิงหาคม ๒๕๕๗ รวม ๓๐๓ วัน หมายเลขโทรศัพท์ติดต่อ ๐๘ ๙๗๘๒ ๑๒๕๙

การปฏิบัติงานดังกล่าว เจ้าหน้าที่สำรวจอาจมีความจำเป็นต้องขอรับการสนับสนุนบางประการ ที่เกี่ยวกับการปฏิบัติงาน จากส่วนราชการในพื้นที่รับผิดชอบของท่าน ขอได้โปรดอำนวยความสะดวกให้ตามความเหมาะสม และ กรุณาแจ้งให้ส่วนราชการในสังกัดทราบด้วย เพื่อให้การปฏิบัติงานสำรวจดังกล่าวบรรลุตามวัตถุประสงค์สัมความมุ่งหมายของทางราชการ

จึงเรียนมาเพื่อกรุณาพิจารณา ทั้งนี้หวังเป็นอย่างยิ่งว่าจะได้รับความร่วมมือด้วยดีจากท่าน เช่นเดิม และขอขอบคุณมา ณ โอกาสนี้ด้วย

สำเนาถูกต้อง
ในนามท่านอธิบดี
นางจรรยา โพธิ์เท่น
นักวิชาการป่าไม้ ปฏิบัติราชการพิเศษ (พิเศษ)
ผู้อำนวยการสำนักจัดการกลาง
๕ พ.ย. ๕๖

ขอแสดงความนับถือ
พลตรี (กฤษณ์ รัชมนต์)
รองเจ้ากรมแผนที่ทหาร ทำการแทน
เจ้ากรมแผนที่ทหาร
นายกรัตน์ มนต์ศรีสุขใส
ผู้อำนวยการส่วนภูมิสารสนเทศป่าไม้

กองภูมิศาสตร์
โทร. ๐ ๒๒๒๓ ๕๑๗๕
โทรสาร ๐ ๒๒๒๒ ๕๒๓๒
(นางเปรมทิพย์ พิมพ์พันธ์)
ผู้อำนวยการกองจัดการราชการกรม อธิบดีกรมป่าไม้

๗๐.๖๓๑.
- ป.ระสมท.ค่าเป็นค
๑๑พ.ย.๕๖.
(นายบุญชอบ สุทมนต์สุวรรณ)
อธิบดีกรมป่าไม้