



บันทึกข้อความ

ส่วนราชการ สำนักจัดการทรัพยากรป่าไม้ ที่ ๕ ส่วนส่งเสริมการปลูกป่า โทร. ๐ ๓๖๓๔ ๓/๔๙๓/๙
ที่ ทส ๑๖๑๙๑.๒/วค๑๓๑๙ วันที่ ๒๖ พฤศจิกายน ๒๕๕๖

เรื่อง การดำเนินการนำเข้าข้อมูลในระบบฐานข้อมูลเชิงแผนที่กรมป่าไม้ในส่วนของภูมิศาสตร์สารสนเทศ
สวนป่าภาครัฐ

เรียน หัวหน้าสวนป่า/โครงการทุกหน่วย

ด้วยกรมป่าไม้มีหนังสือ ด่วนที่สุด ที่ ทส ๑๖๐๖.๓/๒๐๐๕๖ ลงวันที่ ๑๕ พฤศจิกายน ๒๕๕๖ เรื่อง การดำเนินการนำเข้าข้อมูลในระบบฐานข้อมูลเชิงแผนที่กรมป่าไม้ในส่วนของภูมิศาสตร์สารสนเทศ สวนป่าภาครัฐ โดยให้สำนักจัดการทรัพยากรป่าไม้ท้องที่ จัดทำข้อมูลรายละเอียดภาพถ่าย พร้อมทั้งคำพิเคราะห์ขอบแปลงของกิจกรรม/โครงการ ที่มีหน่วยปฏิบัติงานดำเนินการอยู่ในพื้นที่ ความรับผิดชอบของสำนักฯ ทุกแห่ง ปรับปรุงข้อมูลให้เป็นปัจจุบัน เพื่อใช้เป็นฐานข้อมูลแปลงปลูกป่า และบำรุงป่าของกรมป่าไม้และนำไปใช้เป็นข้อมูลพื้นฐานประกอบในการพิจารณาขอรับการจัดสรรงบประมาณในปีถัดไป นั้น

สำนักจัดการทรัพยากรป่าไม้ ที่ ๕ ขอเรียนว่า ปัจจุบันได้ดำเนินการตามที่กรมป่าไม้สั่งการแล้ว แต่ข้อมูลยังไม่ครบถ้วน ถูกต้อง สมบูรณ์ โดยเฉพาะในส่วนของรูปภาพ ดังนั้น จึงให้หัวหน้าสวนป่า/โครงการ ดำเนินการกรอกแบบฟอร์ม ที่ ๑ ข้อมูลกิจกรรมปลูกป่าและบำรุงป่า และแบบฟอร์ม ที่ ๒ ข้อมูลคำพิเคราะห์ขอบแปลงปลูกป่าและบำรุงป่า พร้อมทั้งบันทึกไฟล์ข้อมูลลงแผ่นซีดี จำนวน ๒ ชุด ส่งให้สำนักจัดการทรัพยากรป่าไม้ ที่ ๕ ภายในวันที่ ๑๓ ธันวาคม ๒๕๕๖ เพื่อดำเนินการปรับปรุงข้อมูลให้เป็นปัจจุบัน และรายงานกรมป่าไม้ทราบต่อไป รายละเอียดตามสำเนาหนังสือกรมป่าไม้ที่แนบมาพร้อมนี้

จึงเรียนมาเพื่อทราบและพิจารณาดำเนินการต่อไป

(นายสมศักดิ์ เร่งเพียร)

ผู้อำนวยการสำนักจัดการทรัพยากรป่าไม้ ที่ ๕



ด่วนที่สุด บันทึกข้อความ

สำนักงานส่งเสริมการปลูกป่า
วันที่ ๑๑ มิ.ย. ๒๕๕๖
ที่ ๒๑ พก ๒๕๕๖

ส่วนราชการ กรมป่าไม้ สำนักส่งเสริมการปลูกป่า โทร.๐๒ ๕๖๑ ๔๒๙๒-๓ ต่อ ๕๖๓/๕

ที่ ทส ๑๖๐๖.๓/ ๒๐๐๕๖

วันที่ ๑๕ พฤศจิกายน ๒๕๕๖

ส่วนส่งเสริมการปลูกป่า
เลขที่รับ ๑๕๗/๓
วันที่ ๑๑ มิ.ย. ๒๕๕๖

เรื่อง การดำเนินการนำเข้าสู่ข้อมูลในระบบฐานข้อมูลเชิงแผนที่กรมป่าไม้ในส่วนของภูมิภาค
สารสนเทศ สวนป่าภาครัฐ

เรียน ผู้อำนวยการสำนักจัดการทรัพยากรป่าไม้ที่ ๑-๑๓
ผู้อำนวยการสำนักจัดการทรัพยากรป่าไม้สาขาทุกสาขา

ฝ่ายปลูกป่าภาครัฐ
เลขที่ ๑๕๗
วันที่ ๑๑ มิ.ย. ๒๕๕๖
เวลา.....

ตามที่กรมป่าไม้ ได้มีหนังสือ ที่ ทส ๑๖๐๖.๓/๓๓๖๒ ลงวันที่ ๒๔ กุมภาพันธ์ ๒๕๕๕
ด่วนมาก ที่ ทส ๑๖๐๖.๓/๓๕๖๗ ลงวันที่ ๒ พฤษภาคม ๒๕๕๕ ด่วนที่สุด ทส ๑๖๐๖.๓/๒๐๓/๑๔
ลงวันที่ ๒๙ ตุลาคม ๒๕๕๕ ด่วนที่สุด ที่ ทส ๑๖๐๖.๓/๓๐๑๙ ลงวันที่ ๒๑ กุมภาพันธ์ ๒๕๕๖ และ
ด่วนที่สุด ที่ ทส ๑๖๐๖.๓/๑๐๔๕๔ ลงวันที่ ๒๑ มิถุนายน ๒๕๕๖ แจ้งให้สำนักจัดการทรัพยากรป่าไม้
ท้องที่ ได้เร่งรัดเจ้าหน้าที่ดำเนินการนำเข้าสู่ข้อมูลในระบบฐานข้อมูลเชิงแผนที่กรมป่าไม้ในส่วนของ
ภูมิภาคสารสนเทศ สวนป่าภาครัฐ และจัดทำข้อมูลรายละเอียด ภาพถ่าย พร้อมทั้งคำพิกัดครอบแปลง
ของกิจกรรม/โครงการ ที่มีหน่วยปฏิบัติงานดำเนินการอยู่ในพื้นที่ความรับผิดชอบของสำนักฯ ทุกแห่ง แล้ว
รายงานผลให้กรมป่าไม้ทราบด้วย นั้น

กรมป่าไม้ ได้ตรวจสอบผลการดำเนินการนำเข้าสู่ข้อมูลในระบบฐานข้อมูลดังกล่าวแล้ว
รวมทั้งสิ้น ๑,๔๑๙ แห่ง พบว่า มีข้อมูลของหน่วยปฏิบัติงานที่ยังไม่ได้ดำเนินการนำเข้าสู่ข้อมูล จำนวน
๒๘๐ แห่ง และมีข้อมูลของหน่วยปฏิบัติงานที่ดำเนินการนำเข้าสู่ข้อมูลในระบบแล้ว แต่ข้อมูลยังไม่
ครบถ้วน สมบูรณ์ เนื่องจากข้อมูลพื้นฐานไม่ครบถ้วน คำพิกัดไม่ถูกต้องหรือไม่มีคำพิกัด และไม่มี
รูปภาพ จำนวน ๑,๕๒๒ แห่ง (รายละเอียดตามเอกสารแนบท้าย) ดังนั้น จึงให้ดำเนินการ ดังนี้


- นำเข้าสู่ข้อมูลของหน่วยปฏิบัติงานที่ยังไม่ได้ดำเนินการนำเข้าสู่ข้อมูลในระบบหรือ
ปรับปรุงข้อมูลของหน่วยปฏิบัติงานที่ได้ดำเนินการแล้วแต่ข้อมูลยังไม่ครบถ้วน ถูกต้อง สมบูรณ์ ตาม
บัญชีรายชื่อหน่วยปฏิบัติงานในการนำเข้าสู่ข้อมูลในส่วนของภูมิภาคสารสนเทศ สวนป่าภาครัฐ
ประจำปีงบประมาณ พ.ศ.๒๕๕๕ ที่แนบมาพร้อมนี้ และในปีงบประมาณ พ.ศ.๒๕๕๖ ให้แล้วเสร็จ
ภายในวันที่ ๒๐ ธันวาคม ๒๕๕๖ พร้อมทั้งรายงานผลการดำเนินการให้กรมป่าไม้ทราบด้วย
- สำหรับหน่วยปฏิบัติงานที่ยังขาดรูปภาพ และคำพิกัด ให้สำนักจัดการทรัพยากรป่าไม้
ท้องที่แจ้งให้หน่วยปฏิบัติงานดำเนินการตามแบบฟอร์มที่ ๑ และ ๒ บันทึกไฟล์ข้อมูลลงแผ่นซีดี พร้อมทั้ง
รวบรวมส่งให้กรมป่าไม้ ภายในวันที่ ๒๐ ธันวาคม ๒๕๕๖ โดยให้ประสานกับเจ้าหน้าที่ส่วนปลูกป่าภาครัฐ
สำนักส่งเสริมการปลูกป่า เพื่อส่งไฟล์ข้อมูลเป็นการล่วงหน้าได้ทาง E-mail : Kanchan๑๖๕@gmail.com
หรือ thejiang๑๖๕@gmail.com

/๓.ดำเนินการ...

๓. ดำเนินการปรับปรุงข้อมูลให้เป็นปัจจุบัน เพื่อใช้เป็นฐานข้อมูลแปลงปลูกป่าและ บำรุงป่าของกรมป่าไม้ และนำไปใช้เป็นข้อมูลพื้นฐานประกอบในการพิจารณาขอรับการจัดสรร งบประมาณในปีถัดไป

ทั้งนี้สามารถดาวน์โหลดแบบฟอร์มที่ ๑ ข้อมูลกิจกรรมปลูกป่าและบำรุงป่า และ แบบฟอร์มที่ ๒ ข้อมูลค่าพิกโตรอบแปลงปลูกป่า และบำรุงป่า ได้ที่ www.forest.go.th/state/index.php หากมีปัญหา หรือข้อสงสัยให้ติดต่อสอบถามเจ้าหน้าที่ส่วนปลูกป่าภาครัฐได้ที่ นางกาญจนา สงวนศิริธรรม นักวิชาการป่าไม้ปฏิบัติการ หรือนางสาววศินี อินทนิล นักวิชาการป่าไม้ ทางโทรศัพท์หมายเลข ๐๒ ๕๖๑ ๔๒๙๒-๓ ต่อ ๕๐๔๗, ๕๖๗/๕ และ ๐๘๖ ๘๘๘ ๙๙๑๗ , ๐๘๔ ๕๓๙ ๐๓๑๒ และในกรณีที่ มีหน่วยงานที่ไม่สามารถดำเนินการตามข้อสั่งการนี้ได้ หรือมีข้อขัดข้องประการใด ให้ทำหนังสือชี้แจง เหตุผลเสนอให้กรมป่าไม้ทราบต่อไป

จึงเรียนมาเพื่อโปรดทราบและพิจารณาดำเนินการต่อไป



(นายรัชฎา สุริยกุล ณ อยุธยา)
รองอธิบดีกรมป่าไม้ รักษาราชการแทน
อธิบดีกรมป่าไม้

ส่วนอำนวยการ

ส่วนส่งเสริมการปลูกป่า

ส่วนฝึกอบรมวิชาการป่าไม้

ส่วนจัดการที่ดินป่าไม้

ส่วนส่งเสริมชุมชน

๒ 1 พ.ย. 2556

ส่วนบริหารทั่วไป

ฝ่ายปลูกป่าภาครัฐ

ฝ่ายปลูกป่าภาคเอกชน

ฝ่ายส่งเสริมการปลูกป่าในเขตป่าสงวน

๒๑ พ.ย. ๕๖
นักวิชาการป่าไม้ชำนาญการ
ผู้อำนวยการส่วนส่งเสริมการปลูกป่า

สรุปผลการดำเนินการนำเข้าสู่ข้อมูลในระบบฐานข้อมูลเชิงแผนที่ กรมป่าไม้ ในส่วนของ
ภูมิศาสตร์สารสนเทศ สอนป่าภาครัฐ ประจำปีงบประมาณ พ.ศ.๒๕๕๕ ของหน่วยปฏิบัติงานที่อยู่ใน
ความควบคุม ดูแลของสำนักจัดการทรัพยากรป่าไม้ท้องที่ มีดังนี้

๑. หน่วยปฏิบัติงานที่ยังไม่ได้ดำเนินการนำเข้าสู่ข้อมูล จำนวน ๒๘๐ แห่ง แยกเป็น

๑.๑	สำนักจัดการทรัพยากรป่าไม้ที่ ๑ (เชียงใหม่)	จำนวน ๑๐ แห่ง
๑.๒	สำนักจัดการทรัพยากรป่าไม้ที่ ๒ (เชียงราย)	จำนวน ๑๗ แห่ง
๑.๓	สำนักจัดการทรัพยากรป่าไม้ที่ ๓ (ลำปาง)	จำนวน ๔ แห่ง
๑.๔	สำนักจัดการทรัพยากรป่าไม้ที่ ๔ (ตาก)	จำนวน ๒๓ แห่ง
๑.๕	สำนักจัดการทรัพยากรป่าไม้ที่ ๕ (สระบุรี)	จำนวน ๕ แห่ง ✓
๑.๖	สำนักจัดการทรัพยากรป่าไม้ที่ ๖ (อุดรธานี)	จำนวน ๖ แห่ง
๑.๗	สำนักจัดการทรัพยากรป่าไม้ที่ ๗ (ขอนแก่น)	จำนวน ๑๗ แห่ง
๑.๘	สำนักจัดการทรัพยากรป่าไม้ที่ ๘ (นครราชสีมา)	จำนวน ๒๗ แห่ง
๑.๙	สำนักจัดการทรัพยากรป่าไม้ที่ ๙ (ชลบุรี)	จำนวน ๑๓ แห่ง
๑.๑๐	สำนักจัดการทรัพยากรป่าไม้ที่ ๑๐ (ราชบุรี)	จำนวน ๑ แห่ง
๑.๑๑	สำนักจัดการทรัพยากรป่าไม้ที่ ๑๑ (สุราษฎร์ธานี)	จำนวน ๔ แห่ง
๑.๑๒	สำนักจัดการทรัพยากรป่าไม้ที่ ๑๒ (นครศรีธรรมราช)	จำนวน ๒ แห่ง
๑.๑๓	สำนักจัดการทรัพยากรป่าไม้ที่ ๑ สาขาแม่ฮ่องสอน	จำนวน ๑ แห่ง
๑.๑๔	สำนักจัดการทรัพยากรป่าไม้ที่ ๓ สาขาแพร่	จำนวน ๒๙ แห่ง
๑.๑๕	สำนักจัดการทรัพยากรป่าไม้ที่ ๔ สาขานครสวรรค์	จำนวน ๗ แห่ง
๑.๑๖	สำนักจัดการทรัพยากรป่าไม้ที่ ๔ สาขาพิษณุโลก	จำนวน ๖๗ แห่ง
๑.๑๗	สำนักจัดการทรัพยากรป่าไม้ที่ ๖ สาขานครพนม	จำนวน ๘ แห่ง
๑.๑๘	สำนักจัดการทรัพยากรป่าไม้ที่ ๗ สาขาอุบลราชธานี	จำนวน ๑ แห่ง
๑.๑๙	สำนักจัดการทรัพยากรป่าไม้ที่ ๙ สาขาปราจีนบุรี	จำนวน ๓๖ แห่ง
๑.๒๐	สำนักจัดการทรัพยากรป่าไม้ที่ ๑๓ สาขานราธิวาส	จำนวน ๒ แห่ง

๒. หน่วยปฏิบัติงาน...

๒. หน่วยปฏิบัติงานที่นำเข้าสู่ข้อมูลในระบบแล้ว แต่ข้อมูลยังไม่ครบถ้วน สมบูรณ์ เนื่องจากข้อมูลพื้นฐานไม่ครบถ้วน ค่าพิกัดไม่ถูกต้องหรือไม่มีค่าพิกัด และไม่มีรูปภาพ จำนวน ๑,๕๒๒ แห่ง แยกเป็น

๒.๑	สำนักจัดการทรัพยากรป่าไม้ที่ ๑ (เชียงใหม่)	จำนวน ๔๙ แห่ง
๒.๒	สำนักจัดการทรัพยากรป่าไม้ที่ ๒ (เชียงราย)	จำนวน ๕๒ แห่ง
๒.๓	สำนักจัดการทรัพยากรป่าไม้ที่ ๓ (ลำปาง)	จำนวน ๓๕๐ แห่ง
๒.๔	สำนักจัดการทรัพยากรป่าไม้ที่ ๔ (ตาก)	จำนวน ๑๘๓ แห่ง
๒.๕	สำนักจัดการทรัพยากรป่าไม้ที่ ๕ (สระบุรี)	จำนวน ๖๙ แห่ง
๒.๖	สำนักจัดการทรัพยากรป่าไม้ที่ ๖ (อุดรธานี)	จำนวน ๓๘ แห่ง
๒.๗	สำนักจัดการทรัพยากรป่าไม้ที่ ๗ (ขอนแก่น)	จำนวน ๗/๓ แห่ง
๒.๘	สำนักจัดการทรัพยากรป่าไม้ที่ ๘ (นครราชสีมา)	จำนวน ๗/๐ แห่ง
๒.๙	สำนักจัดการทรัพยากรป่าไม้ที่ ๙ (ชลบุรี)	จำนวน ๖๒ แห่ง
๒.๑๐	สำนักจัดการทรัพยากรป่าไม้ที่ ๑๐ (ราชบุรี)	จำนวน ๓๑ แห่ง
๒.๑๑	สำนักจัดการทรัพยากรป่าไม้ที่ ๑๑ (สุราษฎร์ธานี)	จำนวน ๑๕ แห่ง
๒.๑๒	สำนักจัดการทรัพยากรป่าไม้ที่ ๑๒ (นครศรีธรรมราช)	จำนวน ๒๔ แห่ง
๒.๑๓	สำนักจัดการทรัพยากรป่าไม้ที่ ๑๓ (สงขลา)	จำนวน ๘ แห่ง
๒.๑๔	สำนักจัดการทรัพยากรป่าไม้ที่ ๑ สาขาแม่ฮ่องสอน	จำนวน ๑๔ แห่ง
๒.๑๕	สำนักจัดการทรัพยากรป่าไม้ที่ ๓ สาขาแพร่	จำนวน ๒๐๑ แห่ง
๒.๑๖	สำนักจัดการทรัพยากรป่าไม้ที่ ๔ สาขานครสวรรค์	จำนวน ๒๕ แห่ง
๒.๑๗	สำนักจัดการทรัพยากรป่าไม้ที่ ๔ สาขาพิษณุโลก	จำนวน ๑๔๖ แห่ง
๒.๑๘	สำนักจัดการทรัพยากรป่าไม้ที่ ๖ สาขานครพนม	จำนวน ๕ แห่ง
๒.๑๙	สำนักจัดการทรัพยากรป่าไม้ที่ ๗ สาขาอุบลราชธานี	จำนวน ๔ แห่ง
๒.๒๐	สำนักจัดการทรัพยากรป่าไม้ที่ ๙ สาขาปราจีนบุรี	จำนวน ๕๖ แห่ง
๒.๒๑	สำนักจัดการทรัพยากรป่าไม้ที่ ๑๐ สาขาเพชรบุรี	จำนวน ๓๑ แห่ง
๒.๒๒	สำนักจัดการทรัพยากรป่าไม้ที่ ๑๒ สาขากระบี่	จำนวน ๘ แห่ง
๒.๒๓	สำนักจัดการทรัพยากรป่าไม้ที่ ๑๓ สาขานราธิวาส	จำนวน ๘ แห่ง

กิจกรรม/โครงการ.....

ประจำปีงบประมาณ พ.ศ.๒๕๕๖

ชื่อหน่วยปฏิบัติงาน.....


กิจกรรมย่อย.....

พื้นที่ดำเนินการ ป่า.....




อำเภอ..... จังหวัด..... เนื้อที่..... ไร่

๑.ภาพถ่ายแปลงปลูกป่า หรือนำรุงป่า


๑.๑ ภาพป้ายชื่อแปลงปลูกป่า หรือแปลงบำรุงป่า อย่างน้อย ๑ รูป



๑.๒ ภาพแปลงปลูกป่า หรือนำรุงป่า อย่างน้อย ๓ รูป



๑.๓ ภาพเจ้าหน้าที่ผู้ดูแลแปลงปลูกป่า หรือนำรุงป่า อย่างน้อย ๑ รูป (ที่ถ่ายที่แปลงปลูกป่า หรือนำรุงป่า)



ชื่อผู้รายงาน.....(หัวหน้าสวนป่า/โครงการ)

ตำแหน่ง.....

โทรศัพท์.....

วันที่.....

ที่	หน่วยงาน/ปี	กิจกรรม/ปี	กิจกรรม/ปี	การเข้าข้อมูลในระบบคอมพิวเตอร์					หมายเหตุ	
				ข้อมูลพื้นฐาน	มีค่าตัวเลข			ไม่มีค่าตัวเลข		ยังไม่ใส่ค่า
					มีค่าตัวเลข	มีค่าตัวเลข	ไม่มีค่าตัวเลข			
สำนักการรักษาทหารป่าไม้ที่ 5 (สระบุรี)										
สำนักการตรวจ (20 โครงการ)										
10	โครงการปลูกป่าทดแทนป่าเขาเข้เขตห้วยหวาย แปลงที่ 2	4475.00	1,189	✓	✓	✓	✓	✓	ข้อมูลกิจกรรมไม่ครบถ้วน	
	โครงการปลูกป่าทดแทนป่าเขาเข้เขตห้วยหวาย แปลงที่ 2	300.00		✓	✓	✓	✓	✓		
2	โครงการปลูกป่าทดแทนป่าเขาเข้เขตห้วยหวายแปลงที่ 1	475.00		✓	✓	✓	✓	✓		
3	โครงการอนุรักษ์พันธุกรรมพืชอันเนื่องมาจากพระราชดำริ สมเด็จพระเทพรัตนราชสุดาฯ สยามบรมราชกุมารี	300.00		✓	✓	✓	✓	✓		
4	โครงการปลูกป่าทดแทนป่าสงวนแห่งชาติ ป่าหนองขามเนื้อ แปลงที่ 1	300.00		✓	✓	✓	✓	✓		
5	โครงการปลูกป่าทดแทนป่าสงวนแห่งชาติ ป่าหนองขามเนื้อ แปลงที่ 2	300.00		✓	✓	✓	✓	✓		
6	โครงการปลูกป่าทดแทนป่าสงวนแห่งชาติ ป่าหนองขามเนื้อ แปลงที่ 3	300.00		✓	✓	✓	✓	✓		
7	โครงการปลูกป่าทดแทนป่าสงวนแห่งชาติ ป่าลำต้นพุง แปลงที่ 1	600.00		✓	✓	✓	✓	✓	ข้อมูลกิจกรรมไม่ครบถ้วน	
8	โครงการปลูกป่าทดแทนป่าสงวนแห่งชาติ ป่าลำต้นพุง แปลงที่ 2	350.00		✓	✓	✓	✓	✓		
9	โครงการปลูกป่าทดแทนป่าสงวนแห่งชาติ ป่าหนองขามเนื้อ (เงินออกงบประมาณปี 51)	300.00	300	✓	✓	✓	✓	✓		
10	โครงการปลูกป่าทดแทน ป่าสงวนแห่งชาติ ป่าเขื่อนหยา (ปี 2552)		200	✓	✓	✓	✓	✓	ระบบทึบไม้ถูกตัด	
11	โครงการฟื้นฟูระบบนิเวศพื้นที่ป่าต้นน้ำลำธาร จังหวัดสระบุรี		400	✓	✓	✓	✓	✓		
12	โครงการปลูกป่าทดแทน ป่าสงวนแห่งชาติ ป่าทุ่งหญ้า ป่าลำห้วยกลางและป่าลำห้วยกลาง แปลงที่ 2 (ปี 2553)		84	✓	✓	✓	✓	✓		
13	แปลงปลูกป่าวันต้นไม้ประจำปีของชาติ พ.ศ. 2553 อ่างบอยกวนเหล็ก		4	✓	✓	✓	✓	✓		
14	โครงการรณรงค์ลดอุบัติเหตุ 84 พรรษา ฯ จังหวัดสระบุรี		1	✓	✓	✓	✓	✓		
15	แปลงปลูกป่าวันต้นไม้ประจำปีของชาติ พ.ศ. 2554 อ่างบอยกวนเหล็ก		200	✓	✓	✓	✓	✓	รูปภาพไม่ชัดเจน, ไม่แสดงถึงโครงการ	
สำนักอนุรักษ์ ปี 2554										
16	โครงการปลูกป่าทดแทน ป่าสงวนแห่งชาติ ป่าทุ่งหญ้า ลำห้วยกลาง-ลำห้วยกลาง แปลงที่ 1			✓	✓	✓	✓	✓		
กิจกรรมโครงการที่สนับสนุนการอนุรักษ์ทรัพยากรป่าไม้										
17	โครงการฟื้นฟูสภาพป่าเพื่อเก็บใบไม้คุณภาพดี ป่าไร่ไร่ ปี 2554 จังหวัดสระบุรี แปลงที่ 1		200	✓	✓	✓	✓	✓	ข้อมูลกิจกรรมไม่ครบถ้วน	
18	โครงการฟื้นฟูสภาพป่าเพื่อเก็บใบไม้คุณภาพดี ป่าไร่ไร่ ปี 2554 จังหวัดสระบุรี แปลงที่ 2		200	✓	✓	✓	✓	✓	ข้อมูลกิจกรรมไม่ครบถ้วน	
กิจกรรม โครงการที่สนับสนุนการอนุรักษ์ทรัพยากรป่าไม้										
19	โครงการ รั้วไม้ รั้วหญ้า ๑ สระบุรี แปลงที่ 1		300	✓	✓	✓	✓	✓	ข้อมูลกิจกรรมไม่ครบถ้วน	
20	โครงการ รั้วไม้ รั้วหญ้า ๑ สระบุรี แปลงที่ 2		300	✓	✓	✓	✓	✓	ข้อมูลกิจกรรมไม่ครบถ้วน	
จังหวัดสระบุรี (งบปกติ 1 โครงการ)										
11	โครงการรณรงค์ลดอุบัติเหตุ 84 พรรษา จังหวัดสระบุรี		3	✓	✓	✓	✓	✓		
จังหวัดสระบุรี (งบปกติ 1 โครงการ)										
12	โครงการรณรงค์ลดอุบัติเหตุ 84 พรรษา จังหวัดสระบุรี		10	✓	✓	✓	✓	✓		
โครงการรณรงค์ลดอุบัติเหตุ 84 พรรษา จังหวัดสระบุรี (งบพิเศษ)										
1	โครงการรณรงค์ลดอุบัติเหตุ 84 พรรษา จังหวัดสระบุรี		4	✓	✓	✓	✓	✓		

ที่	หน่วยงาน/ปฏิบัติ	กิจกรรม/โครงการ	ปีงบประมาณ	กิจกรรม/โครงการ	การนำเข้าสู่คู่มือระบบสารสนเทศฯ					หมายเหตุ	
					ข้อมูลพื้นฐาน	นำขึ้นแล้ว			ไม่รูปร่างภาพ		ยังไม่ได้นำเข้า
						มีภาพทัก	มีคำศัพท์และสื่อ	ไม่มีการทัก			
24	โครงการฟื้นฟูเศรษฐกิจและพื้นที่ที่สนับสนุนด้านอาหาร จังหวัดชลบุรี แปลงที่ 2		200	✓	✓			✓		ข้อมูลกิจกรรม ไม่ครบถ้วน	
25	โครงการฟื้นฟูเศรษฐกิจและพื้นที่ที่สนับสนุนด้านอาหาร จังหวัดชลบุรี แปลงที่ 3		200	✓	✓			✓		ข้อมูลกิจกรรม ไม่ครบถ้วน	
26	โครงการฟื้นฟูเศรษฐกิจและพื้นที่ที่สนับสนุนด้านอาหาร จังหวัดชลบุรี แปลงที่ 4		200	✓	✓			✓		ขาดข้อมูลกิจกรรม 2-6 ปี	
27	โครงการฟื้นฟูเศรษฐกิจและพื้นที่ที่สนับสนุนด้านอาหาร จังหวัดชลบุรี แปลงที่ 5		200	✓	✓			✓			
28	โครงการฟื้นฟูเศรษฐกิจและพื้นที่ที่สนับสนุนด้านอาหาร จังหวัดชลบุรี แปลงที่ 6		200	✓	✓			✓			
29	โครงการฟื้นฟูเศรษฐกิจและพื้นที่ที่สนับสนุนด้านอาหาร จังหวัดชลบุรี แปลงที่ 7		200	✓	✓			✓			
30	โครงการฟื้นฟูเศรษฐกิจและพื้นที่ที่สนับสนุนด้านอาหาร จังหวัดชลบุรี แปลงที่ 8		200	✓	✓			✓		จกรูปร่างเพิ่มเติม	
31	โครงการปลูกป่าทดแทน ป่าสงวนแห่งชาติ ป่ารังเพลิง ป่าม่วงคอมและป่าต้นราชพฤกษ์ แปลงที่ 1 (ปี 2553)		200	✓	✓			✓			
32	โครงการปลูกป่าทดแทน ป่าสงวนแห่งชาติ ป่ารังเพลิง ป่าม่วงคอมและป่าต้นราชพฤกษ์ แปลงที่ 2 (ปี 2553)		200	✓	✓			✓			
33	โครงการปลูกป่าทดแทน ป่าสงวนแห่งชาติ ป่ารังเพลิง ป่าม่วงคอมและป่าต้นราชพฤกษ์ แปลงที่ 3 (ปี 2553)		200	✓	✓			✓			
34	โครงการปล่อยกล้าสัตว์ 84 พรรษาฯ จังหวัดชลบุรี		2	✓	✓			✓			
	รวมเฉลี่ย 84		600						✓		
35	โครงการปลูกป่าทดแทน ป่าสงวนแห่งชาติป่ารังเพลิง ป่าเขาพระยาเมทิตนง			✓	✓			✓		ข้อมูลกิจกรรม ไม่ครบถ้วน	
36	โครงการปลูกป่าทดแทน ป่าสงวนแห่งชาติป่ารังเพลิง ป่าม่วงคอมและป่าต้นราชพฤกษ์ แปลงที่ 4			✓	✓			✓		ข้อมูลกิจกรรม ไม่ครบถ้วน	
	กิจกรรมโครงการฟื้นฟูสภาพพื้นที่อนุรักษ์ป่าสงวนแห่งชาติ										
37	โครงการฟื้นฟูสภาพป่าเสื่อมโทรมที่เขตรักษาพันธุ์สัตว์ป่าห้วยขาแข้ง จังหวัดอุทัยธานี แปลงที่ 1		300	✓	✓			✓		ข้อมูลกิจกรรม ไม่ครบถ้วน	
38	โครงการฟื้นฟูสภาพป่าเสื่อมโทรมที่เขตรักษาพันธุ์สัตว์ป่าห้วยขาแข้ง จังหวัดอุทัยธานี แปลงที่ 2		300	✓	✓			✓		ข้อมูลกิจกรรม ไม่ครบถ้วน	
39	โครงการฟื้นฟูสภาพป่าเสื่อมโทรมที่เขตรักษาพันธุ์สัตว์ป่าห้วยขาแข้ง จังหวัดอุทัยธานี แปลงที่ 3		300	✓	✓			✓		ข้อมูลกิจกรรม ไม่ครบถ้วน	
	กิจกรรม โครงการรักษา อนุรักษ์ป่า ร่วมใจ อนุรักษ์พระแม่ของแผ่นดิน										
40	โครงการอนุรักษ์พันธุกรรมพืชอันเนื่องมาจากพระราชดำริ จันทบุรี		300	✓	✓			✓		ข้อมูลกิจกรรม ไม่ครบถ้วน	
41	โครงการ รักษา อนุรักษ์ป่า จังหวัดชลบุรี แปลงที่ 1		300	✓	✓			✓		ข้อมูลกิจกรรม ไม่ครบถ้วน	
42	โครงการ รักษา อนุรักษ์ป่า จังหวัดชลบุรี แปลงที่ 2		300	✓	✓			✓		จกรูปร่างเพิ่มเติม, ข้อมูลกิจกรรม ไม่ครบถ้วน	
43	โครงการ รักษา อนุรักษ์ป่า จังหวัดชลบุรี แปลงที่ 3		300	✓	✓			✓		ข้อมูลกิจกรรม ไม่ครบถ้วน	
44	โครงการ รักษา อนุรักษ์ป่า จังหวัดชลบุรี แปลงที่ 4		300	✓	✓			✓		ข้อมูลกิจกรรม ไม่ครบถ้วน	
45	โครงการ รักษา อนุรักษ์ป่า จังหวัดชลบุรี แปลงที่ 5		300	✓	✓			✓		ข้อมูลกิจกรรม ไม่ครบถ้วน	
46	โครงการ รักษา อนุรักษ์ป่า จังหวัดชลบุรี แปลงที่ 6		300	✓	✓			✓		ข้อมูลกิจกรรม ไม่ครบถ้วน	
47	โครงการ รักษา อนุรักษ์ป่า จังหวัดชลบุรี แปลงที่ 7		300	✓	✓			✓		ควรสอดคล้องตามใบแจ้ง, ข้อมูลกิจกรรม ไม่ครบถ้วน	
48	โครงการ รักษา อนุรักษ์ป่า จังหวัดชลบุรี แปลงที่ 8		300	✓	✓			✓		ข้อมูลกิจกรรม ไม่ครบถ้วน	