

(สำเนา)



ด่วนที่สุด

บันทึกข้อความ

ส่วนราชการ สำนักจัดการทรัพยากรป่าไม้ที่ ๔ (ตาก) ส่วนจัดการที่ดินป่าไม้ อำเภอเมือง จังหวัดตาก

โทร ๐ ๕๕๕๑ ๑๑๔๒ ต่อ ๕๐๕ โทรสาร ๐ ๕๕๕๑ ๑๗๖๓

ที่ ทส ๑๖๑๙๐.๔/๒๓๓๑

วันที่ ๒๑ กันยายน ๒๕๕๖

เรื่อง รายงานผลการปฏิบัติงาน โครงการสำรวจพื้นที่ป่าในเขตปฏิรูปที่ดิน ที่จะต้องกันกลับคืนกรมป่าไม้เพิ่มเติม ท้องที่จังหวัดสุโขทัย

เรียน อธิบดีกรมป่าไม้

ตามหนังสือกรมป่าไม้ ด่วนที่สุด ที่ ทส ๑๖๑๘๔.๑/๖๖๕๕ ลงวันที่ ๒๐ เมษายน ๒๕๕๕ เรื่อง โครงการสำรวจพื้นที่ป่าในเขตปฏิรูปที่ดินที่ จะต้องกันกลับคืนกรมป่าไม้เพิ่มเติม ท้องที่จังหวัดสุโขทัย ประจำปีงบประมาณ พ.ศ. ๒๕๕๕ และตามหนังสือสำนักจัดการทรัพยากรป่าไม้ ที่ ๔ (ตาก) ด่วนที่สุด ที่ ทส ๑๖๑๙๐.๔/๒๔๑ ลงวันที่ ๑๘ มกราคม ๒๕๕๖ เรื่อง สรุปผลการปฏิบัติงาน โครงการสำรวจพื้นที่ป่าในเขตปฏิรูปที่ดิน ที่จะต้องกันกลับคืนกรมป่าไม้เพิ่มเติม ท้องที่จังหวัดสุโขทัย ประจำปีงบประมาณ พ.ศ. ๒๕๕๕ ซึ่งกรมป่าไม้ได้ส่งแผนปฏิบัติงาน โครงการสำรวจพื้นที่ป่าในเขตปฏิรูปที่ดินที่ จะต้องกันกลับคืนกรมป่าไม้เพิ่มเติม ท้องที่จังหวัดสุโขทัย มาให้สำนักจัดการทรัพยากรป่าไม้ ที่ ๔ (ตาก) ดำเนินการ และ สำนักจัดการทรัพยากรป่าไม้ ที่ ๔ (ตาก) ได้รายงานผลการปฏิบัติงานให้กรมป่าไม้ เพื่อโปรดทราบ ว่า ยังคงมีพื้นที่คงสภาพป่าอยู่ในเขตปฏิรูปที่ดินตามผลการสำรวจ จำนวน ๒๔๖ แปลง เนื้อที่ ๓๒,๒๖๑-๒-๙๕ ไร่ นั้น

สำนักจัดการทรัพยากรป่าไม้ ที่ ๔ (ตาก) ขอเรียนว่า สำนักจัดการทรัพยากรป่าไม้ ที่ ๔ (ตาก) ได้ร่วมกับสำนักงานการปฏิรูปที่ดินเพื่อเกษตรกรรมจังหวัดสุโขทัย และจังหวัดสุโขทัย ได้ดำเนินการส่งมอบพื้นที่ที่คงสภาพป่ากลับคืนกรมป่าไม้ ตามบันทึกข้อตกลง เมื่อวันที่ ๑๔ กันยายน พ.ศ. ๒๕๓๘ ระหว่างกรมป่าไม้กับสำนักงานการปฏิรูปที่ดินเพื่อเกษตรกรรม (ส.ป.ก.) ว่าด้วยแนวทางการปฏิบัติในการกันพื้นที่ป่าสงวนแห่งชาติกลับคืนกรมป่าไม้ และตามหนังสือสำนักงานการปฏิรูปที่ดินเพื่อเกษตรกรรม ที่ กษ ๑๒๐๕/ว ๕๑๔ ลงวันที่ ๑๘ พฤษภาคม ๒๕๕๕ ครั้งที่ ๑ จำนวน ๘๐ แปลง เนื้อที่ ๘,๓๓๓-๒-๗๖ ไร่ โดยมีผู้ว่าราชการจังหวัดสุโขทัย (นางสุมิตรา ศรีสมบัติ) และหัวหน้าส่วนราชการในท้องที่จังหวัดสุโขทัย ร่วมลงนาม เป็นสักขีพยาน สำนักจัดการทรัพยากรป่าไม้ ที่ ๔ (ตาก) จึงขอเรียนมายังกรมป่าไม้เพื่อโปรดทราบ และเห็นสมควรนำเรียนกระทรวงทรัพยากรธรรมชาติและสิ่งแวดล้อมเพื่อโปรดทราบต่อไป ดังรายละเอียดปรากฏตามเอกสารที่แนบมาเรียนพร้อมนี้ (เอกสาร ๗/๙ แผ่น , ๑ เล่ม)

จึงเรียนมาเพื่อโปรดทราบและพิจารณา

สำเนาถูกต้อง

(นายยุทธ กุณา)

นักวิชาการป่าไม้ปฏิบัติการ

(นายบรรยง กางการ)

ผู้อำนวยการสำนักจัดการทรัพยากรป่าไม้ที่ ๔ (ตาก)

(สำเนา)

บันทึก

การตรวจสอบกันพื้นที่ป่าสงวนแห่งชาติ

ออกจากเขตที่จะทำการปฏิรูปที่ดิน

บันทึกฉบับนี้ทำขึ้นไว้เพื่อแสดงว่า เจ้าหน้าที่จากสำนักจัดการทรัพยากรป่าไม้ที่ ๔ (ตาก) กรมป่าไม้ และสำนักงานการปฏิรูปที่ดินเพื่อเกษตรกรรมจังหวัดสุโขทัย (ส.ป.ก.จังหวัดสุโขทัย) ดังปรากฏชื่อและตำแหน่งข้างท้ายบันทึกนี้ ได้ร่วมกันตรวจสอบพื้นที่คงสภาพป่าในเขตป่าสงวนแห่งชาติ จำนวน ๕ ป่า ดังนี้ต่อไปนี้ ๑.ป่าแม่สิน ป่าแม่सान และป่าแม่สูงฝั่งซ้าย ๒.ป่าแม่ท่าแพ ๓.ป่าห้วยทรวง ป่าแม่ลำ ป่าบ้านตึก และป่าห้วยไคร้ ๔.ป่านาขุนไกร ๕.ป่าสงวนสักท่าชัย จังหวัดสุโขทัย อันเป็นการปฏิบัติตามข้อตกลงเมื่อวันที่ ๑๔ กันยายน พ.ศ. ๒๕๓๘ ระหว่างกรมป่าไม้กับสำนักงานการปฏิรูปที่ดินเพื่อเกษตรกรรม (ส.ป.ก.) ว่าด้วยแนวทางการปฏิบัติในการกันพื้นที่ป่าสงวนแห่งชาติกลับคืนกรมป่าไม้ และตามหนังสือสำนักงานการปฏิรูปที่ดินเพื่อเกษตรกรรม ที่ กษ ๑๒๐๕/ว ๕๑๔ ลงวันที่ ๑๘ พฤษภาคม ๒๕๕๕ ปรากฏว่ามีพื้นที่ที่ไม่ควรนำไปปฏิรูปที่ดิน และต้องส่งคืนกรมป่าไม้ (ครั้งที่ ๑) รวมทั้งสิ้น ๘๐ แปลง เนื้อที่รวม ๘,๓๓๓-๒-๓๖ ไร่ ดังรายละเอียดปรากฏตามบัญชีสรุป และได้ ลงขอบเขตแปลงไว้ใน [√] แผนที่มาตราส่วน ๑:๕๐,๐๐๐ [√] ภาพถ่ายทางอากาศมาตราส่วน ๑:๔,๐๐๐ ที่แนบมาพร้อมนี้แล้ว

การลงนามรับรองผลการตรวจสอบร่วมกัน

ลงชื่อ

(นายยรรยง กวางกร)

ผู้อำนวยการสำนักจัดการทรัพยากรป่าไม้ที่ ๔ (ตาก)

วันที่ ๒๖ สิงหาคม ๒๕๕๖

ลงชื่อ

(นายทองสุข วงศ์วรรณไพศาล)

ปฏิรูปที่ดินจังหวัดสุโขทัย

วันที่ ๒๖ สิงหาคม ๒๕๕๖

สักขีพยาน

ลงชื่อ

(นางสมิตรา ศรีสมบัติ)

ตำแหน่ง ผู้อำนวยการจังหวัดสุโขทัย

วันที่ ๒๖ สิงหาคม ๒๕๕๖


ลงชื่อ


(นายทองสุข วงศ์วรรณไพศาล)


ตำแหน่ง ปฏิรูปที่ดินจังหวัดสุโขทัย


วันที่ ๒๖ สิงหาคม ๒๕๕๖


/ลงชื่อ...


ลงชื่อ 
(นายประวิทย์ / เกษม / ทรัพย์)
ตำแหน่ง ผอ. ร้อยป่าไม้ ทุ่งใหญ่
วันที่ ๒๖ สิงหาคม ๒๕๕๖


ลงชื่อ 
(นายสมเกียรติ อิ่มนวล / ทรัพย์)
ตำแหน่ง อธิบดีกองป่าไม้ ทุ่งใหญ่
วันที่ ๒๖ สิงหาคม ๒๕๕๖


ลงชื่อ 
(นายประทีป สุวรรณคำ)
ตำแหน่ง เจ้าพนักงานป่าไม้ ระดับชำนาญงาน
วันที่ ๒๖ สิงหาคม ๒๕๕๖

ลงชื่อ 
(นายอภิรักษ์ อิ่มนวล)
ตำแหน่ง นักวิชาการป่าไม้ ระดับชำนาญงาน
วันที่ ๒๖ สิงหาคม ๒๕๕๖

ลงชื่อ 
(นายคณน กระจำนุกุล)
ตำแหน่ง เจ้าพนักงานป่าไม้ ระดับชำนาญงาน
วันที่ ๒๖ สิงหาคม ๒๕๕๖

ลงชื่อ 
(นายอนันต์ สปิกร / ทรัพย์)
ตำแหน่ง เจ้าพนักงานป่าไม้ ระดับชำนาญงาน
วันที่ ๒๖ สิงหาคม ๒๕๕๖

ลงชื่อ 
(นายสุพร จังกาน)
ตำแหน่ง นักวิชาการป่าไม้ชำนาญการ
วันที่ ๒๖ สิงหาคม ๒๕๕๖

ลงชื่อ 
(นายอรุณ อรุณทรัพย์)
ตำแหน่ง เจ้าพนักงานป่าไม้ ระดับชำนาญงาน
วันที่ ๒๖ สิงหาคม ๒๕๕๖

ลงชื่อ _____
(_____)
ตำแหน่ง _____
วันที่ _____ สิงหาคม ๒๕๕๖

ลงชื่อ _____
(_____)
ตำแหน่ง _____
วันที่ _____ สิงหาคม ๒๕๕๖

ลงชื่อ _____
(_____)
ตำแหน่ง _____
วันที่ _____ สิงหาคม ๒๕๕๖

ลงชื่อ _____
(_____)
ตำแหน่ง _____
วันที่ _____ สิงหาคม ๒๕๕๖

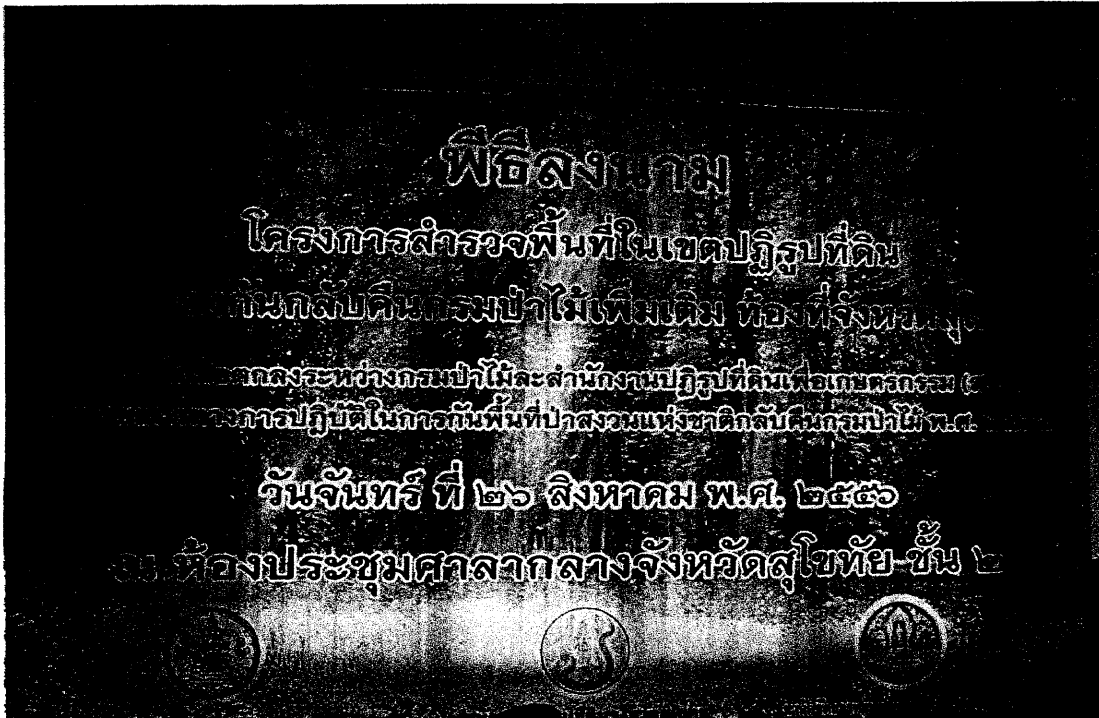
สำเนาถูกต้อง



(นายยุทธ กุณา)

นักวิชาการป่าไม้ (ระดับชำนาญงาน)

โครงการสำรวจพื้นที่ในเขตปฏิรูปที่ดินที่จะต้องกันกลับคืนกรมป่าไม้เพิ่มเติม
ท้องที่จังหวัดสุโขทัย




โครงการสำรวจพื้นที่ในเขตปฏิรูปที่ดินที่จะต้องกันกลับคืนกรมป่าไม้เพิ่มเติม
ทองที่จังหวัดสุโขทัย



โครงการสำรวจพื้นที่ในเขตปฏิรูปที่ดินที่จะต้องกันกลับคืนกรมป่าไม้เพิ่มเติม
ห้องที่จังหวัดสุโขทัย



โครงการสำรวจพื้นที่ในเขตปฏิรูปที่ดินที่จะต้องกันกลับคืนกรมป่าไม้เพิ่มเติม
ท้องที่จังหวัดสุโขทัย



โครงการสำรวจพื้นที่ในเขตปฏิรูปที่ดินที่จะต้องกันกลับคืนกรมป่าไม้เพิ่มเติม
ท้องที่จังหวัดสุโขทัย





โครงการสำรวจพื้นที่ป่าในเขตปฏิรูปที่ดิน ที่จะต้อง
กันกลับคืนกรมป่าไม้ เพิ่มเติม ท้องที่จังหวัด สุโขทัย

โดย

ส่วนจัดการที่ดินป่าไม้

สำนักจัดการทรัพยากรป่าไม้ที่ ๔ (ตาก)

กรมป่าไม้

กระทรวงทรัพยากรธรรมชาติและสิ่งแวดล้อม

สรุปผลการปฏิบัติงานโครงการสำรวจพื้นที่ป่าในเขตปฏิรูปที่ดินที่จะต้องกันกลับคืนกรมป่าไม้ เพิ่มเติม
ท้องที่จังหวัดสุโขทัย

สืบเนื่องจากได้มีการดำเนินคดีกับผู้บุกรุกตัดไม้ทำลายป่าในเขตพื้นที่ที่กรมป่าไม้ส่งมอบให้สำนักงานการปฏิรูปที่ดิน
จังหวัดสุโขทัย (ส.ป.ก.) ซึ่งพื้นที่ดังกล่าวยังคงมีสภาพป่าอยู่ แต่ ส.ป.ก. ได้ดำเนินการรังวัดแปลงที่ดินเพื่อออกเอกสาร ส.ป.ก. ๔-๐๑
แก่ผู้บุกรุกพื้นที่ สำนักจัดการทรัพยากรป่าไม้ที่ ๔ (ตาก) จึงได้ตรวจสอบพื้นที่ที่ส่งมอบให้ ส.ป.ก. ไปดำเนินการปฏิรูปที่ดินกับ
ภาพถ่ายทางอากาศ ผลปรากฏว่ายังคงมีพื้นที่คงสภาพป่าเหลืออยู่เป็นจำนวนมาก จึงได้จัดทำโครงการเสนอกรมป่าไม้และประสาน
การปฏิบัติกับจังหวัดสุโขทัย ซึ่งสรุปผลการดำเนินงานได้ดังต่อไปนี้

๑. จังหวัดสุโขทัย ได้มีคำสั่งจังหวัดสุโขทัย ที่ ๗๗๘/๒๕๕๕ ลงวันที่ ๑๐ พฤษภาคม พ.ศ. ๒๕๕๕ เรื่อง แต่งตั้ง
คณะกรรมการอำนวยการการตรวจสอบสภาพพื้นที่เขตปฏิรูปที่ดินเพื่อกันกลับคืนกรมป่าไม้ ท้องที่จังหวัดสุโขทัย ประจำปี
งบประมาณ พ.ศ. ๒๕๕๕ และคำสั่งที่ ๙๑๒/๒๕๕๕ ลงวันที่ ๒๔ พฤษภาคม พ.ศ. ๒๕๕๕ เรื่อง แต่งตั้งคณะกรรมการอำนวยการ
การตรวจสอบสภาพพื้นที่เขตปฏิรูปที่ดินเพื่อกันกลับคืนกรมป่าไม้ระดับอำเภอ ในท้องที่จังหวัดสุโขทัย กลับคืนกรมป่าไม้

๒. สำนักจัดการทรัพยากรป่าไม้ที่ ๔ (ตาก) ได้มีคำสั่งที่ ๖๑๒/๒๕๕๕ ลงวันที่ ๑๕ พฤษภาคม พ.ศ. ๒๕๕๕ เรื่อง ให้
เจ้าหน้าที่ปฏิบัติงานโครงการสำรวจพื้นที่ป่าในเขตปฏิรูปที่ดินที่จะต้องกันกลับคืนกรมป่าไม้เพิ่มเติม ท้องที่จังหวัดสุโขทัย ประจำปี
งบประมาณ พ.ศ. ๒๕๕๕

๓. พื้นที่เป้าหมายตามภาพถ่ายทางอากาศ ปี ๒๕๕๕ ที่จะต้องดำเนินการสำรวจพื้นที่ที่คงสภาพป่าในเขตปฏิรูปที่ดิน
ท้องที่จังหวัดสุโขทัย จำนวนทั้งสิ้น ๖๘๙ แปลง เนื้อที่ ๑๓๓,๔๘๗-๒-๕๒ ไร่ ซึ่งผลการสำรวจและรังวัดจะต้องดำเนินการกันพื้นที่
คงสภาพป่ากลับคืนกรมป่าไม้เพิ่มเติม จำนวนทั้งสิ้น ๒๔๖ แปลง เนื้อที่ ๓๒,๒๖๑-๒-๙๕ ไร่

มติคณะรัฐมนตรี ความเห็นของคณะกรรมการกฤษฎีกา และบันทึกข้อตกลงระหว่างกรมป่าไม้และสำนักงานการ
ปฏิรูปที่ดินเพื่อเกษตรกรรม (ส.ป.ก.) ว่าด้วยแนวทางการปฏิบัติในการกันพื้นที่ป่าสงวนแห่งชาติกลับคืนกรมป่าไม้ พ.ศ.๒๕๓๘ ที่
เกี่ยวข้องมีดังนี้

๑. มติคณะรัฐมนตรี เมื่อวันที่ ๔ พฤษภาคม ๒๕๓๖ ให้นำพื้นที่ป่า Zone E ที่เสื่อมสภาพมีราษฎร
ครอบครองทำกิน ส่งมอบให้สำนักงานการปฏิรูปที่ดินเพื่อเกษตรกรรม (ส.ป.ก.) ไปปฏิรูปที่ดิน

๒. มติคณะรัฐมนตรี เมื่อวันที่ ๑ มีนาคม ๒๕๓๗ อนุมัติตามมติคณะกรรมการรัฐมนตรีฝ่ายเศรษฐกิจ
เห็นควรอนุมัติให้กระทรวงเกษตรและสหกรณ์ดำเนินการปฏิรูปที่ดินเพื่อเกษตรกรรมในพื้นที่ป่าสงวนแห่งชาติในเขตเศรษฐกิจที่
เสื่อมโทรมตามข้อเสนองานที่ ๔ ประการ (สรุปได้ความว่าให้ ส.ป.ก. ดำเนินการปฏิรูปที่ดินให้กับราษฎรในพื้นที่ที่เสื่อมโทรมและมี
ราษฎรถือครองทำกินแล้วเท่านั้น)

๔. คณะรัฐมนตรีมีมติ เมื่อวันที่ ๒๒ สิงหาคม ๒๕๓๘ ลงมติอนุมัติให้ยกเลิก มติคณะรัฐมนตรีเมื่อวันที่
๔ พฤษภาคม ๒๕๓๖ เรื่อง การพิจารณาแก้ไขปัญหาเกี่ยวกับที่ดินในเขตป่าไม้ตามที่กระทรวงเกษตรและสหกรณ์เสนอ จึงเป็น
ผลให้กรมป่าไม้ไม่ต้องส่งมอบพื้นที่ป่าให้กับ ส.ป.ก. อีกต่อไป

๕. บันทึกข้อตกลงระหว่างกรมป่าไม้และสำนักงานการปฏิรูปที่ดินเพื่อเกษตรกรรม (ส.ป.ก.) ว่าด้วย
แนวทางการปฏิบัติในการกันพื้นที่ป่าสงวนแห่งชาติกลับคืนกรมป่าไม้ พ.ศ.๒๕๓๘ เมื่อวันที่ ๑๔ กันยายน ๒๕๓๘

๔. สำนักงานการปฏิรูปที่ดินเพื่อเกษตรกรรม ได้มีหนังสือ ที่ กษ ๑๒๐๕/ว๕๑๔ ลงวันที่ ๑๘ พฤษภาคม ๒๕๕๕ แจ้งว่า
ส.ป.ก. ได้กำหนดแนวทางปฏิบัติในพื้นที่ที่กรมป่าไม้ขอให้ส่งคืนเพิ่มเติมและพื้นที่ที่เป็นปัญหาในทางปฏิบัติ มาให้จังหวัดสุโขทัย
แจ้ง ส.ป.ก.จังหวัด ให้เป็นแนวทางปฏิบัติงาน ซึ่งมีแนวทางปฏิบัติที่เกี่ยวข้องคือ ข้อที่ ๑ และ ข้อที่ ๖ แสดงว่าสำนักงานการ
ปฏิรูปที่ดินเพื่อเกษตรกรรม ได้กำหนดแนวทางการปฏิบัติงานในการส่งคืนพื้นที่ที่คงสภาพป่า

จากผลการปฏิบัติงานตามโครงการสำรวจพื้นที่ป่าในเขตปฏิรูปที่ดิน ที่จะต้องกันกลับคืนกรมป่าไม้เพิ่มเติม พบว่า
จะต้องกันกลับคืนกรมป่าไม้เพิ่มเติม ตามบันทึกข้อตกลงฯ เมื่อวันที่ ๑๔ กันยายน ๒๕๓๘ ตามมติคณะรัฐมนตรี เมื่อวันที่ ๑
มีนาคม ๒๕๓๗ ตามความเห็นของคณะกรรมการร่างกฎหมาย คณะที่ ๖ สำนักงานคณะกรรมการกฤษฎีกา เมษายน ๒๕๓๘
เลขเสร็จ ๒๑๔/๒๕๓๘ และตามแนวทางการปฏิบัติ กรมป่าไม้ขอให้ส่งคืนพื้นที่ป่าสงวนแห่งชาติเพิ่มเติม ตามหนังสือ
สำนักงานการปฏิรูปที่ดินเพื่อเกษตรกรรม ที่ กษ ๑๒๐๕/ว ๕๑๔ ลงวันที่ ๑๘ พฤษภาคม ๒๕๕๕

บัญชีสรุปพื้นที่ขอทานกลับคืนจาก สป.ก. จังหวัดสุโขทัย ครั้งที่ ๑

ลำดับที่	ปัสถวนแห่งชาติ	จำนวนแปล	ไร่	งาน	ตรวจ	หมายเหตุ
๑	ป่าแมลีน แม่สวณ และป่าแม่สูงฝั่งซ้าย	๓	๑,๘๐๕	๑	๑๑	
๒	ป่าแม่ท่าแพ	๒๒	๑,๓๓๒	๐	๑๙	
๓	ป่าห้วยกรวง ป่าบันติก ป่าแม่ลำ และป่าห้วยไคร้	๔๘	๕,๑๓๕	๐	๒๓	
๔	ป่านขุนไกร	๒	๖	๐	๔๙	
๕	ป่าควนลักท้าย	๑	๑๕	๐	๓/๕	
	รวม	๘๐	๘,๓๓๓	๒	๓๖	

ผลการดำเนินงาน

รายละเอียดผลการปฏิบัติงานโครงการสำรวจพื้นที่ในเขตปฏิรูปที่ดินจะต้องกำหนดลำดับกิจกรรมป่าไม้เพิ่มเติม ท้องที่จังหวัดสุโขทัย

ลำดับที่	ชื่อป่าสงวนแห่งชาติ	แปลง	พื้นที่ป่าหมาย จำนวน เนื้อที่ที่ขอคืน (ไร่)	สำรวจ	ผลการปฏิบัติงานพื้นที่สงวนสภาพป่า		หมายเหตุ
					แปลง	ไร่	
๑	ป่าแม่พันลำ และป่าแม่มอก	๒๓๙	๖๕,๖๗๗/๓-๑-๓๘	๒๓๙	๙๕	๑๓,๒๑๐-๓-๒๖	
๒	ป่าห้วยทรวง ป่าแม่ส้า ป่าบ้านดึก และป่าห้วยไคร้	๘๐	๑๑,๓๒๐-๒-๖๖	๘๐	๕๗	๘,๕๓๓-๒-๑๕	
๓	ป่าเขาหลวง	๑๓๓	๓๒,๖๓๓-๓-๕๐	๑๓๓	๕๘	๖,๕๑๐-๑-๑๕	
๔	ป่านาขุนไกร	๕	๓๑-๐-๑๗	๕	๓	๑๖/๑,๑๙๘๖	
๕	ป่าสุเม่น	๘	๕๐,๕๑-๑-๗/๗	๘	-	-	
๖	ป่าสวนสักท่าชัย	๒	๕๑-๑-๕๐	๒	๑	๑๕-๐-๗/๕	
๗	ป่าแม่ท่าแพ	๑๖๐	๑๕,๕๒๕-๓-๖๕	๑๖๐	๓๕	๒,๑๖๗-๐-๐๘	
๘	ป่าแม่สิน ป่าแม่ลาน และป่าแม่สูงฝั่งซ้าย	๖๒	๙,๙๐๑-๐-๐	๖๒	๘	๑,๙๐๘-๑-๗/๒	
	รวม	๖๘๙	๑๓๓,๕๘๗/๒-๕/๒	๖๘๙	๒๕๖	๓๒,๒๖๑-๒-๙๕	